




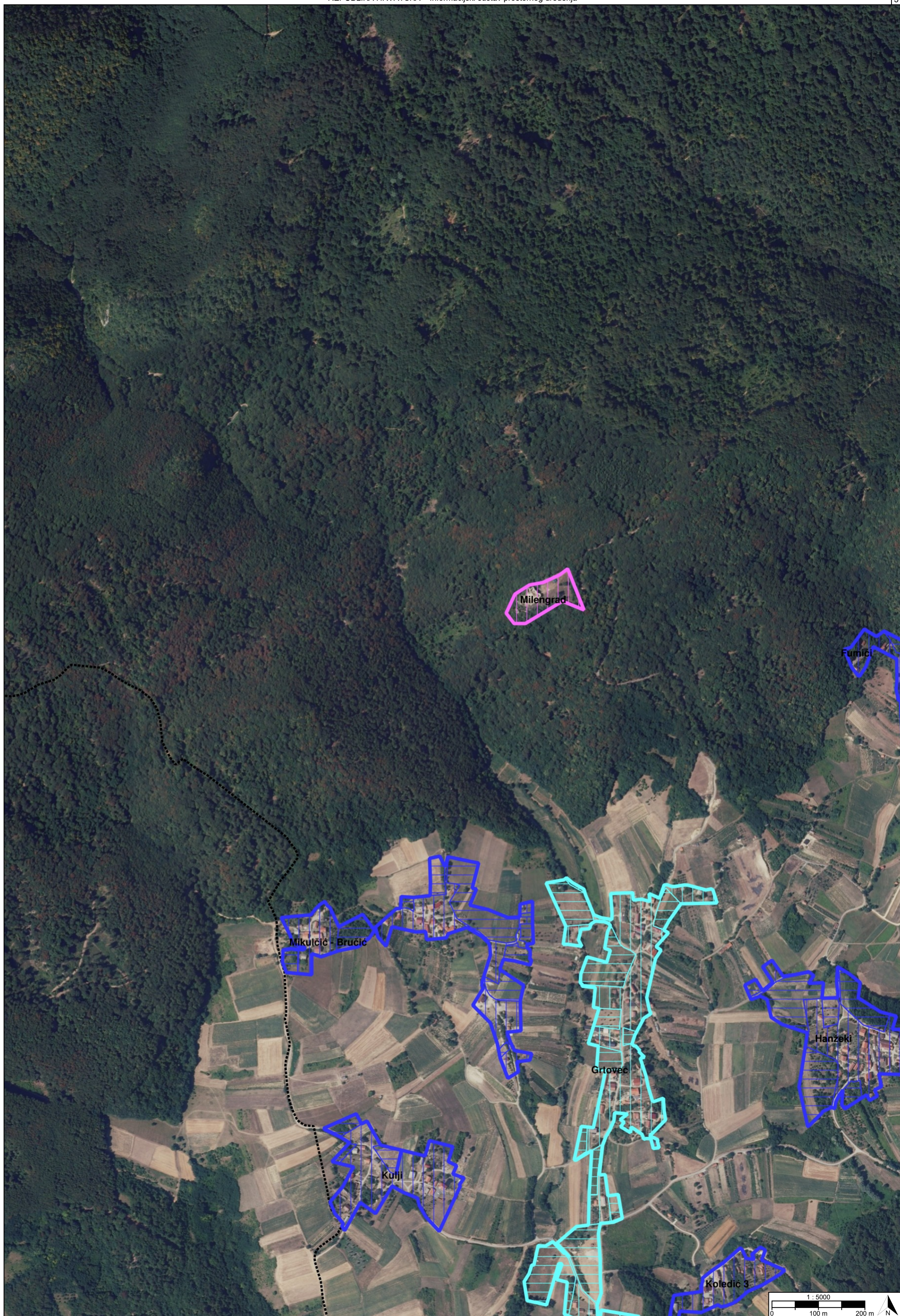


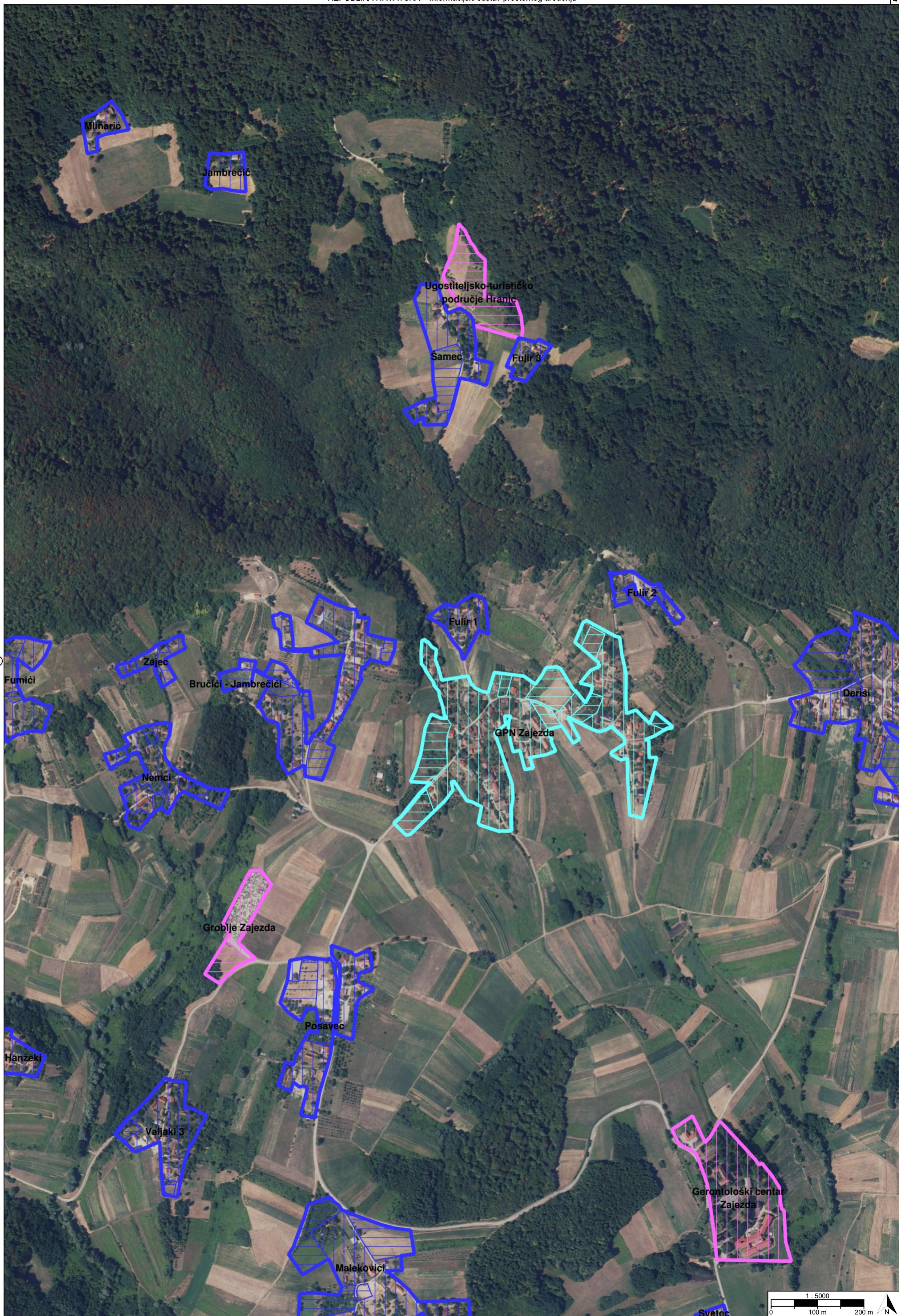
①

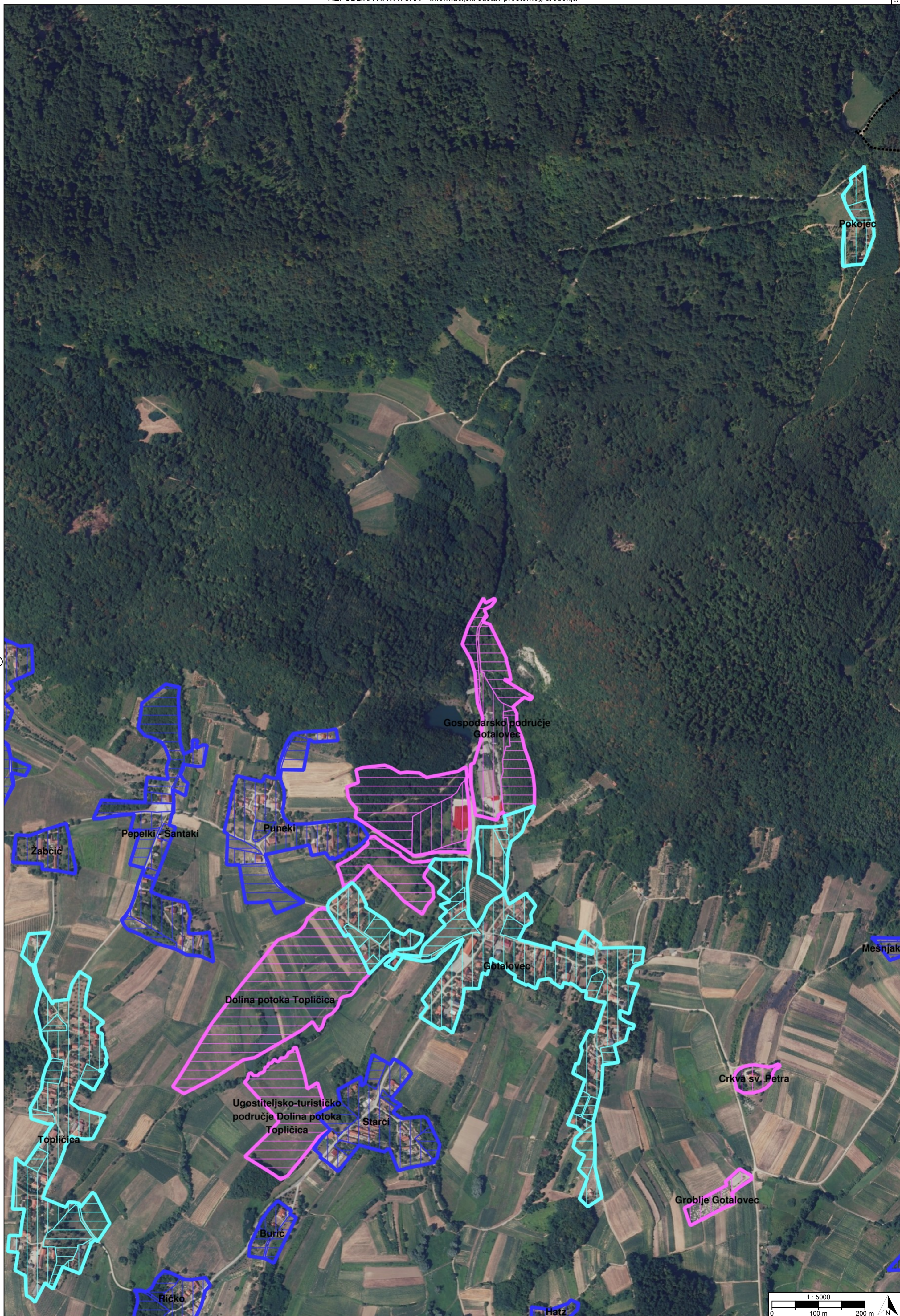
Železnica - Masten Blaž


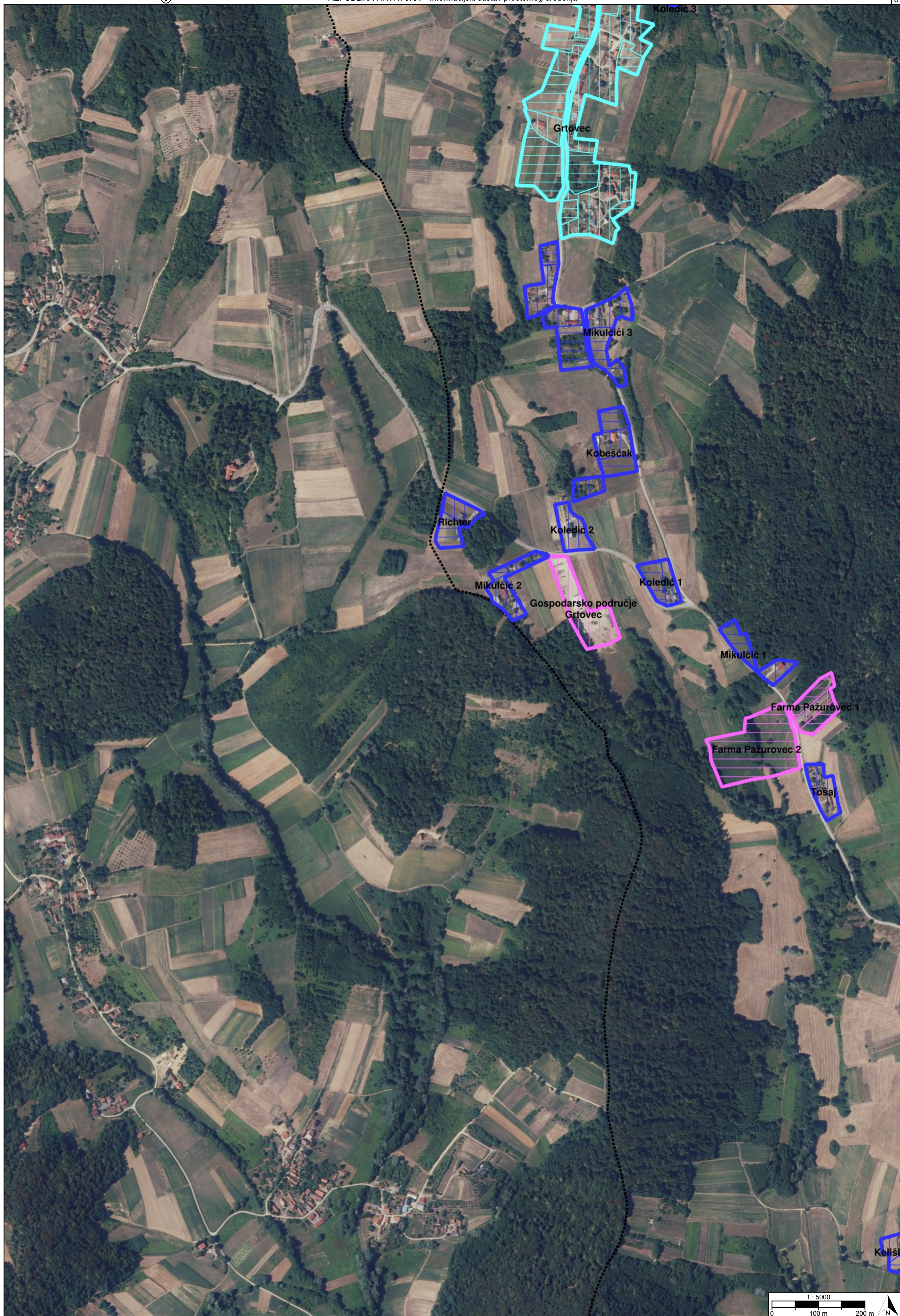
Područje javne i društvene
namjene Železnica








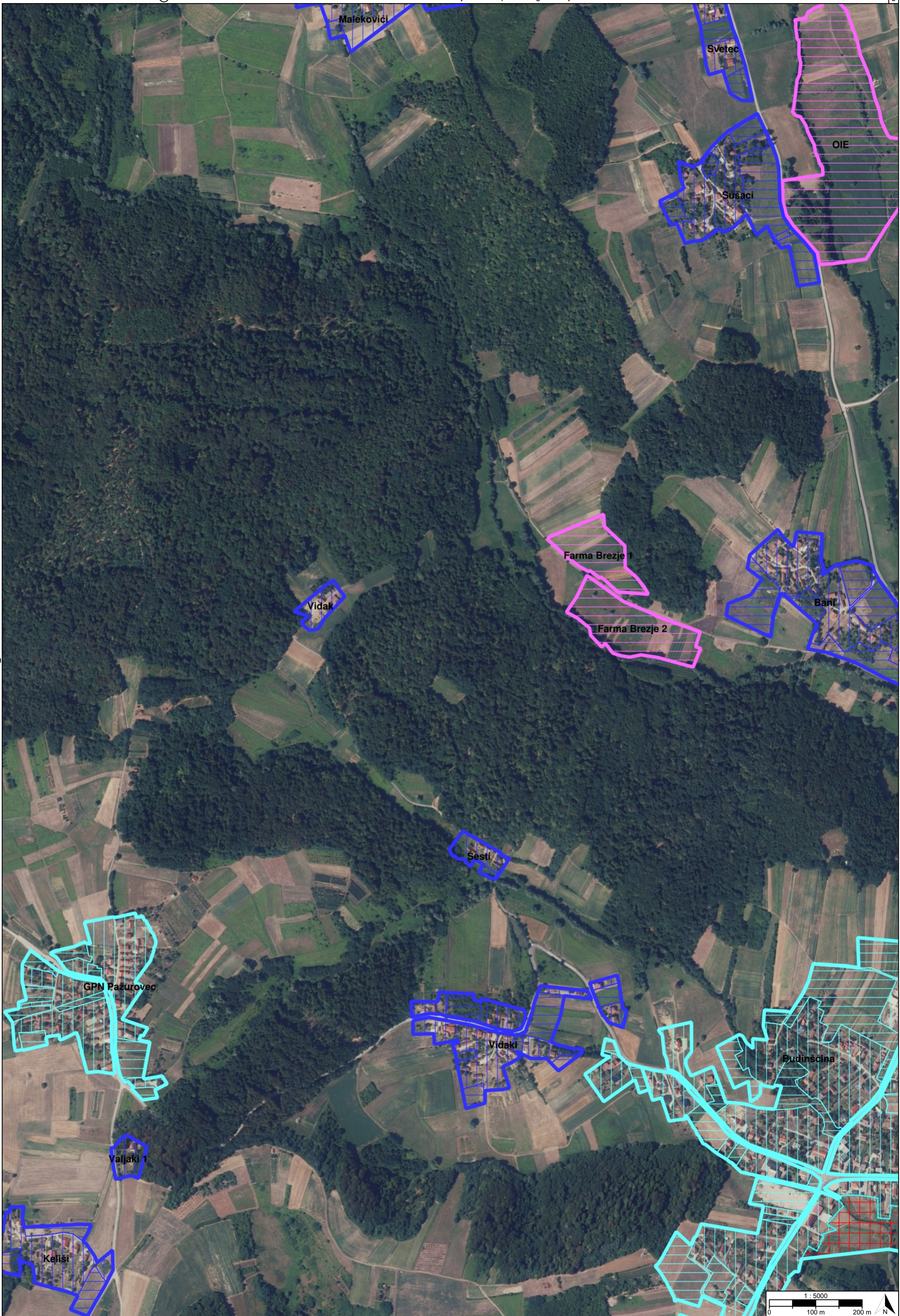






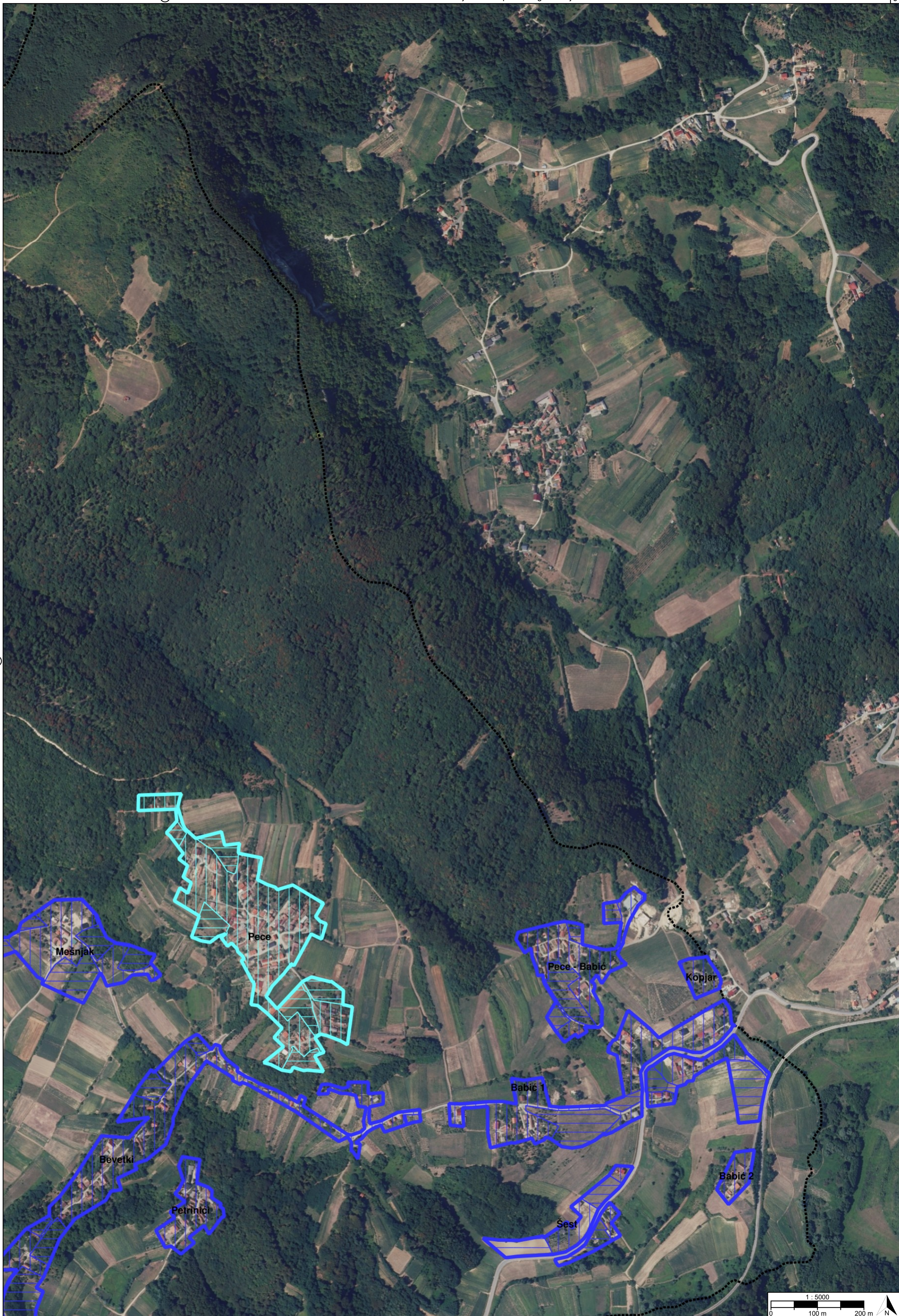
Pokojeć - Sambar



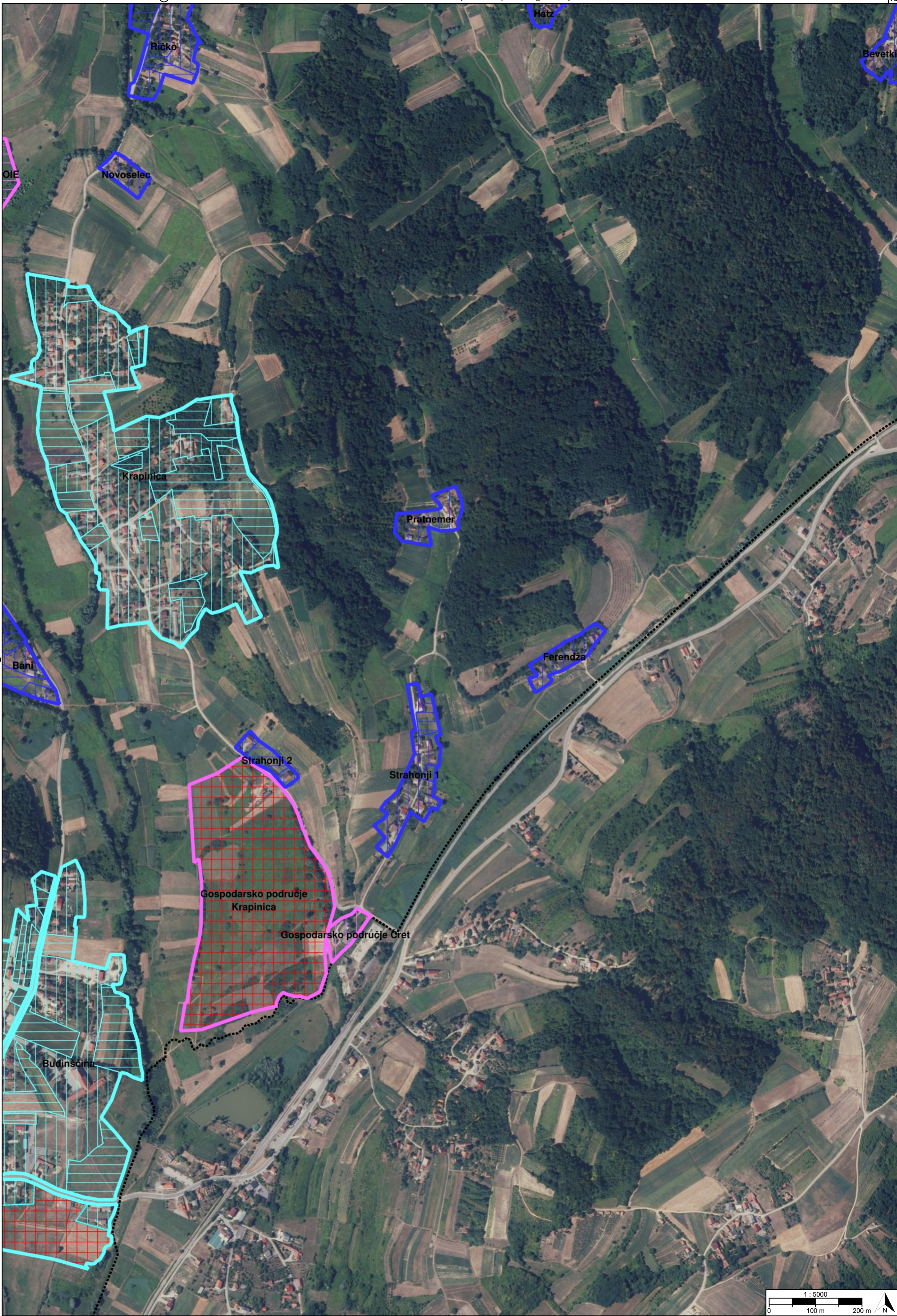


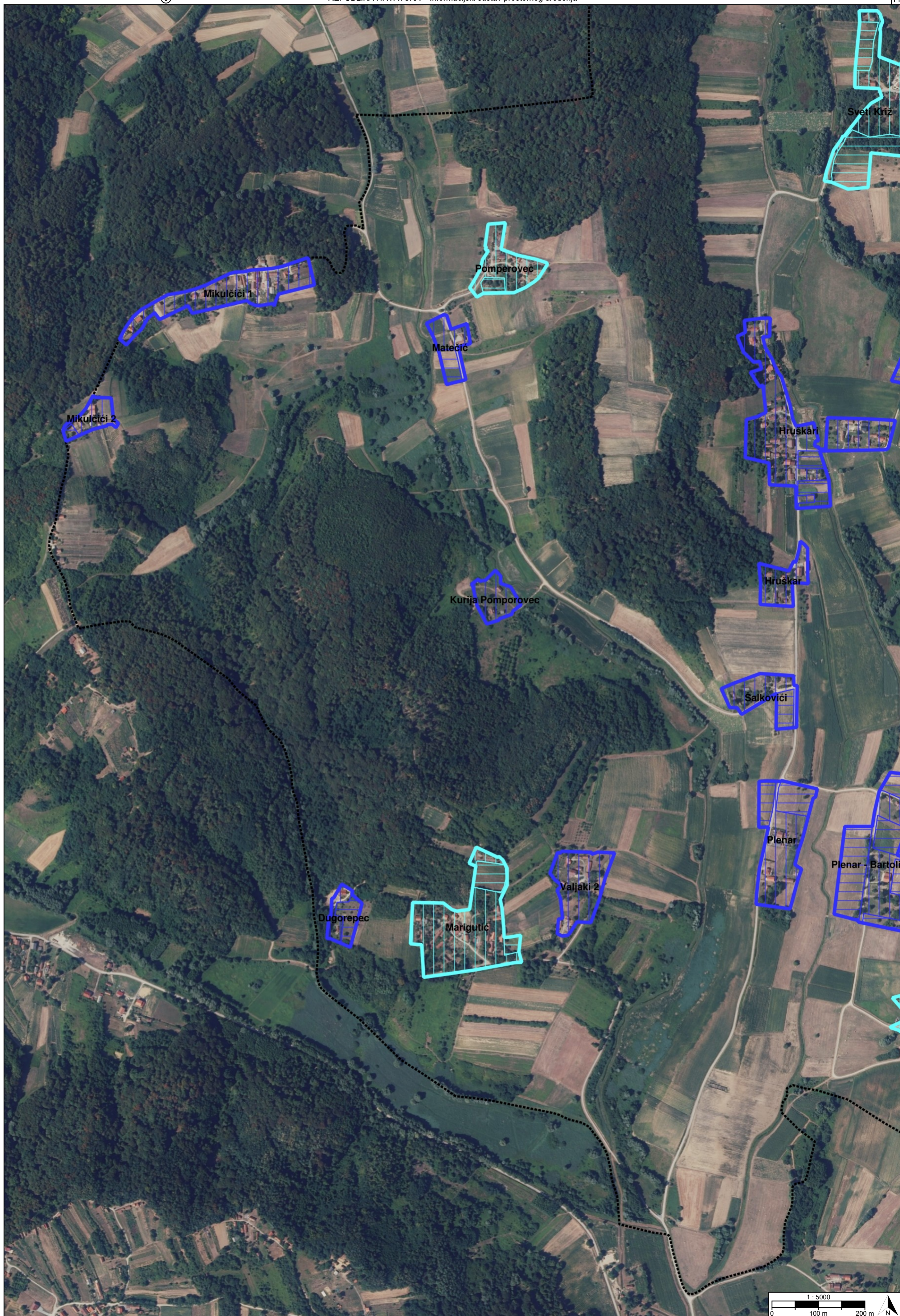
⑥

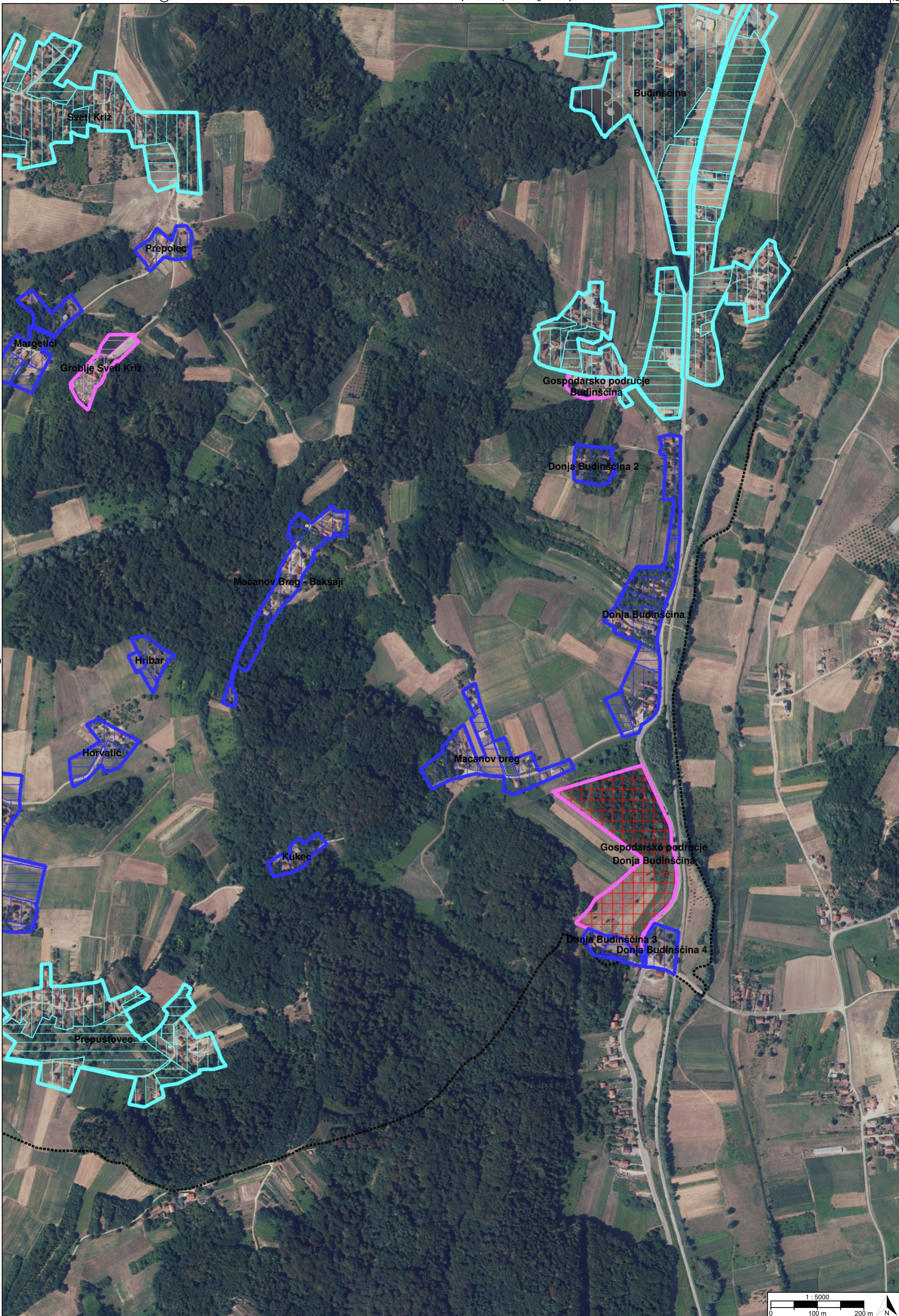
⑩



5







①



TUMAČ PLANSKOG ZNAKOVLJA

[OB-1-1] Obuhvat prostornog plana



[OB-1-1-3001] Obuhvat prostornog plana

[KN-2-1] Građevinska područja



[KN-2-1-3201] Izdvojeno građevinsko područje izvan naselja (GPIN)




[KN-2-1-3202] (GPIN) Izgrađeno



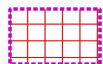
[KN-2-1-3203] (GPIN) Neizgrađeno



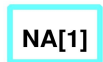
[KN-2-1-3206] (GPIN) Posredna provedba - izgrađeno



[KN-2-1-3207] (GPIN) Posredna provedba - neizgrađeno



[KN-2-1-3208] (GPIN) Posredna provedba - neuređeno



[KN-2-1-3301] Građevinsko područje naselja (GPN)



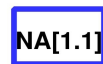
[KN-2-1-3302] (GPN) Izgrađeno



[KN-2-1-3303] (GPN) Neizgrađeno



[KN-2-1-3308] (GPN) Posredna provedba - neuređeno



[KN-2-1-3401] Izdvojeni dio građevinskog područja naselja (IDGPN)



[KN-2-1-3402] (IDGPN) Izgrađeno



[KN-2-1-3403] (IDGPN) Neizgrađeno

Naziv prostornog plana:

Prostorni plan uređenja Općine Budinščina

Naziv kartografskog prikaza prostornog plana:

1.2. Građevinska područja

Mjerilo prikaza:

1:5000

Vrsta postupka:

Postupak izrade i donošenja izmjene i dopune prostornog plana

Faza izrade plana:

Prijedlog prostornog plana za javnu raspravu

Oznaka revizije plana:

Odluka o izradi prostornog plana:

Odluka o izradi izmjene i dopune Prostornog plana uređenja Općine Budinščina (Službeni glasnik Krapinsko-zagorske županije broj 32, 51/2025)

Javna rasprava:

Javna rasprava provodi se od 20.04.2026. do zaključno s danom 27.04.2026.

Javni uvid:

od 20.04.2026. godine do 27.04.2026. godine, na lokaciji: Općina Budinščina, Budinščina 6, 07:00-15:00

Javno izlaganje:

dana 21.04.2026. godine, na lokaciji: Općina Budinščina - Dom kulture, Budinščina 6, 16:00

Nositelj izrade prostornog plana:

Krapinsko-zagorska županija, Općina Budinščina
Jedinstveni upravni odjel

Odgovorna osoba nositelja izrade:

PROČELNICA
Jasmina Bočkaj

Tijelo koje donosi prostorni plan:

Krapinsko-zagorska županija, Općina Budinščina
Općinsko vijeće

Predsjednik tijela koje donosi prostorni plan:

PREDSJEDNICA OPĆINSKOG VIJEĆA
Maja Pepelko

Stručni izrađivač prostornog plana:

LIPOVAC I PARTNERI d.o.o.
Zagreb, Vilima Korajca 37
OIB: 73213403119

Odgovorna osoba stručnog izrađivača:

DIREKTOR
dr.sc. Nenad Lipovac dipl.ing.arch.

Odgovorni voditelj izrade:

Lucija Anton mag.ing.arch.

Stručni tim:

Lucija Anton, mag.ing.arch. (ovlaštena arhitektica-urbanistica, A-U 620)

prof.dr.sc. Nenad Lipovac, dipl.ing.arch. (ovlašteni arhitekt-urbanist, A-U 113)

Naziv prostornog plana:

Prostorni plan uređenja Općine Budinščina

Naziv kartografskog prikaza prostornog plana:

1.2. Građevinska područja

Mjerilo prikaza:

1:5000

Vrsta postupka:

Postupak izrade i donošenja izmjene i dopune prostornog plana

Faza izrade plana:

Prijedlog prostornog plana za javnu raspravu

Oznaka revizije plana:

Prostor za digitalni potpis

Odgovorna osoba nositelja izrade:

PROČELNICA

Jasmina Bočkaj

Odgovorna osoba stručnog izrađivača:

DIREKTOR

dr.sc. Nenad Lipovac dipl.ing.arch.

Odgovorni voditelj izrade:

Lucija Anton mag.ing.arch.