



REPUBLIKA HRVATSKA
Krapinsko-zagorska županija
Općina Budinščina
Jedinstveni upravni odjel

KLASA: 350-03/24-37/1
URBROJ: 2140-9-03-26-49
Budinščina, 13.05.2026.

IZVJEŠĆE O JAVNOJ RASPRAVI

sastavljeno dana 13.05.2026. u postupku izrade izmjene i dopune Prostornog plana uređenja Općine Budinščina.

Javna rasprava o prijedlogu izmjene i dopune Prostornog plana uređenja Općine Budinščina, u daljnjem tekstu: izmjena i dopuna Plana, provedena je temeljem akta:

- Objava javne rasprave o Prijedlogu izmjene i dopune Prostornog plana uređenja Općine Budinščina, KLASA: 350-03/24-37/1, URBROJ: 2140-9-03-26-40 od 16.04.2026.

Javna rasprava trajala je u periodu od 20.04.2026. do 27.04.2026.

Javni uvid proveden je s početkom: 20.04.2026., te završetkom 27.04.2026. na lokaciji: Općina Budinščina, Budinščina 6, 07:00-15:00 h.

Javno izlaganje provedeno je dana 21.04.2026. na lokaciji: Općina Budinščina - Dom kulture, Budinščina 6, 16:00 h.

Prijedlog izmjene i dopune Plana je objavljen na web stranici Nositelja izrade: <http://www.budinscina.hr/>

Prijedlozi i primjedbe na prijedlog izmjena i dopuna Plana mogli su se za vrijeme trajanja javne rasprave:

- upisati u Knjigu primjedbi, koja se nalazi uz izloženi prijedlog izmjene i dopune Plana
- uputiti u pisanom obliku zaključno s danom 27.04.2026. na adresu:
Krapinsko-zagorska županija, Općina Budinščina, Jedinstveni upravni odjel
Budinščina, Budinščina 6
HR-49284 Budinščina
- uputiti putem e-pisarnice: opcina.budinscina@kr.htnet.hr

Nadležnim tijelima je omogućeno dostavljanje pisanog očitovanja na prijedlog izmjena i dopuna Plana na gore navedenu adresu zaključno do 27.04.2026., s napomenom da ukoliko do određenog roka ne dostave pisana očitovanja, smatrat će se da nemaju primjedbi.

Napomenuto je da Prijedlozi i primjedbe koje nisu dostavljene u utvrđenom roku i nisu čitko napisane s imenom i prezimenom te adresom pošiljatelja neće se uzeti u obzir u pripremi Izvješća o javnoj raspravi.

Napomenuto je da sve dodatne informacije mogu se dobiti u kod nositelja izrade putem e-maila: opcina.budinscina@kr.t-com.hr ili na adresi: Krapinsko-zagorska županija, Općina Budinščina, Jedinstveni upravni odjel, Budinščina, Budinščina 6.

1.1. Zaključak načelnika o utvrđivanju *Prijedloga Plana* javnu raspravu


REPUBLIKA HRVATSKA
Krapinsko-zagorska županija
Općina Budinščina
Općinski načelnik

Na temelju članka 95. i članka 96. Zakona o prostornom uređenju (Narodne novine broj 153/13, 65/17, 114/18, 39/19, 98/19 i 67/23), u daljnjem tekstu: Zakon, Općinski načelnik po službenoj dužnosti donosi

ZAKLJUČAK o utvrđivanju Prijedloga izmjene i dopune Prostornog plana uređenja Općine Budinščina (za javnu raspravu)

I.

Na temelju Nacrta prijedloga izmjene i dopune Prostornog plana uređenja Općine Budinščina (za javnu raspravu) koji je Nositelj izrade zaprimio pod KLASA: 350-03/24-37/1, URBROJ: 2140-9-03-26-37 od 16.04.2026. **utvrđuje se Prijedlog izmjene i dopune Prostornog plana uređenja Općine Budinščina (za javnu raspravu)** u daljnjem tekstu: Prijedlog Plana (za javnu raspravu).

II.

Sastavni je dio ovog zaključka je Elaborat Prijedloga Plana (za javnu raspravu), te Sažetak za javnost prijedloga prostornog plana (za javnu raspravu).

Elaborat Prijedloga Plana (za javnu raspravu) sadrži:

- *tekstualni dio prostornog plana – Odredbe za provedbu (za javnu raspravu)*
- *grafički dio prostornog plana (za javnu raspravu) – kartografske prikaze:*
 - 1.1. Namjena prostora
 - 1.2. Građevinska područja
 - 1.3. Provedba prostornog plana
 - 2.1. Prometni sustav
 - 2.2. Komunikacijski sustav
 - 2.3. Energetski sustav
 - 2.4. Vodnogospodarski sustav
 - 3.1. Posebne vrijednosti
 - 3.2. Posebna ograničenja i posebni načini korištenja
- *Obrazloženje prostornog plana (za javnu raspravu)*

III.

O Prijedlogu Plana iz točke I. ovog Zaključka, Jedinствени upravni odjel kao Nositelj izrade plana, provest će postupak javne rasprave u skladu sa Zakonom.

Javna rasprava traje od 20.04.2026., do zaključno s danom 27.04.2026.

Stranica 1 od 2

ID: 754

Početak javnog uvida u Prijedlog Plana je 20.04.2026., a završetak 27.04.2026. Javni uvid u Prijedlog Plana moguć je na lokaciji: Općina Budinščina, Budinščina 6, 07:00-15:00.

Javno izlaganje o Prijedlogu Plana održat će se dana 21.04.2026. na lokaciji: Općina Budinščina - Dom kulture, Budinščina 6, 16:00.

IV.

Ovaj zaključak stupa na snagu danom donošenja.

KLASA: 350-02/24-01/01
URBROJ: 2140-9-02-26-91
Budinščina, 16.4.2026.

OPĆINSKI NAČELNIK

Franjo Jagić



Stranica 2 od 2

ID: 754

1.2. Tekst za objavu javne rasprave o *Prijedlogu plana*



REPUBLIKA HRVATSKA
Krapinsko-zagorska županija
Općina Budinščina
Jedinstveni upravni odjel
KLASA: 350-03/24-37/1
URBROJ: 2140-9-03-26-40
Budinščina, 16.04.2026.

Na temelju članka 96. Zakona o prostornom uređenju (Narodne novine broj 153/13, 65/17, 114/18, 39/19, 98/19 i 67/23) nadležno tijelo: Krapinsko-zagorska županija, Općina Budinščina, Jedinstveni upravni odjel, u daljnjem tekstu: Nositelj izrade objavljuje

JAVNU RASPRAVU o Prijedlogu izmjene i dopune Prostornog plana uređenja Općine Budinščina

- Objavljuje se javna rasprava o Prijedlogu izmjene i dopune Prostornog plana uređenja Općine Budinščina, u daljnjem tekstu: Prijedlog Plana, sukladno *Zaključku o utvrđivanju Prijedloga izmjene i dopune Prostornog plana uređenja Općine Budinščina (za javnu raspravu)*, KLASA: 350-02/24-01/01, URBROJ: 2140-9-02-26-91 od 16.04.2026.
- Javna rasprava traje od 20.04.2026., do zaključno s danom 27.04.2026.
- Početak javnog uvida u Prijedlog Plana je 20.04.2026., a završetak 27.04.2026. Javni uvid u Prijedlog Plana moguć je na lokaciji: Općina Budinščina, Budinščina 6, 07:00-15:00.
- Javno izlaganje o Prijedlogu Plana održat će se dana 21.04.2026. na lokaciji: Općina Budinščina - Dom kulture, Budinščina 6, 16:00.
- Prijedlog Plana objavljen je na web stranici Nositelja izrade: <http://www.budinscina.hr/>, te u Informacijskom sustavu prostornog uređenja: <https://ispu.mgipu.hr/>
- Prijedlozi i primjedbe na Prijedlog Plana mogu se za vrijeme trajanja javne rasprave:
 - upisati u Knjigu primjedbi tijekom javnog uvida
 - upisati u Zapisnik s javnog izlaganja za vrijeme trajanja javnog izlaganja
 - uputiti u pisanom obliku zaključno s danom 27.04.2026. na adresu:
Krapinsko-zagorska županija, Općina Budinščina, Jedinstveni upravni odjel
Budinščina, Budinščina 6
HR-49284 Budinščina
 - uputiti putem e-pisarnice: opcina.budinscina@kr.htnet.hr zaključno s danom 27.04.2026.
- Nadležna tijela dostavljaju pisano očitovanje na Prijedlog Plana na gore navedenu adresu zaključno s danom 27.04.2026. Ukoliko do određenog roka ne dostave pisana očitovanja, smatrat će se da nemaju primjedbi.

KLASA: 350-03/24-37/1, URBROJ: 2140-9-03-26-40 Stranica 1 od 2 ID: 754
Ova elektronička isprava potpisana je kvalificiranim elektroničkim potpisom sukladno EU uredbi 910/2014/EU (eIDAS Regulation), a isti je vidljiv na posljednjoj nenumeriranoj stranici. Izvor pouzdanosti je European Union Trusted Lists (<https://esignature.ec.europa.eu/efda/tl-browser/>). U potpis je ugrađen vremenski pečat, te je omogućen za LTV.

- Prijedlozi i primjedbe koji nisu dostavljeni u utvrđenom roku i nisu čitko napisani s imenom i prezimenom te adresom pošiljalca neće se uzeti u obzir u pripremi izvješća o javnoj raspravi.

PROČELNICA
Jasmina Bočkaj



KLASA: 350-03/24-37/1, URBROJ: 2140-9-03-26-40 Stranica 2 od 2 ID: 754
Ova elektronička isprava potpisana je kvalificiranim elektroničkim potpisom sukladno EU uredbi 910/2014/EU (eIDAS Regulation), a isti je vidljiv na posljednjoj nenumeriranoj stranici. Izvor pouzdanosti je European Union Trusted Lists (<https://esignature.ec.europa.eu/efda/tl-browser/>). U potpis je ugrađen vremenski pečat, te je omogućen za LTV.

1.3. Objava javne rasprave u dnevnom tisku „24 sata“, 19. travnja 2026.

NEĐELJA, 19. TRAVNJA 2026. SHOW < 24SATA < 65

REPUBLIKA HRVATSKA

Krapinsko-zagorska županija

Općina Budinščina

Jedinstveni upravni odjel

KLASA: 350-03/24-37/1

URBROJ: 2140-9-03-26-40

Budinščina, 16.04.2026.

Na temelju članka 96. Zakona o prostornom uređenju (Narodne novine broj 153/13, 65/17, 114/18, 39/19, 98/19 i 67/23) nadležno tijelo: Krapinsko-zagorska županija, Općina Budinščina, Jedinstveni upravni odjel, u daljnjem tekstu: Nositelj izrade objavljuje

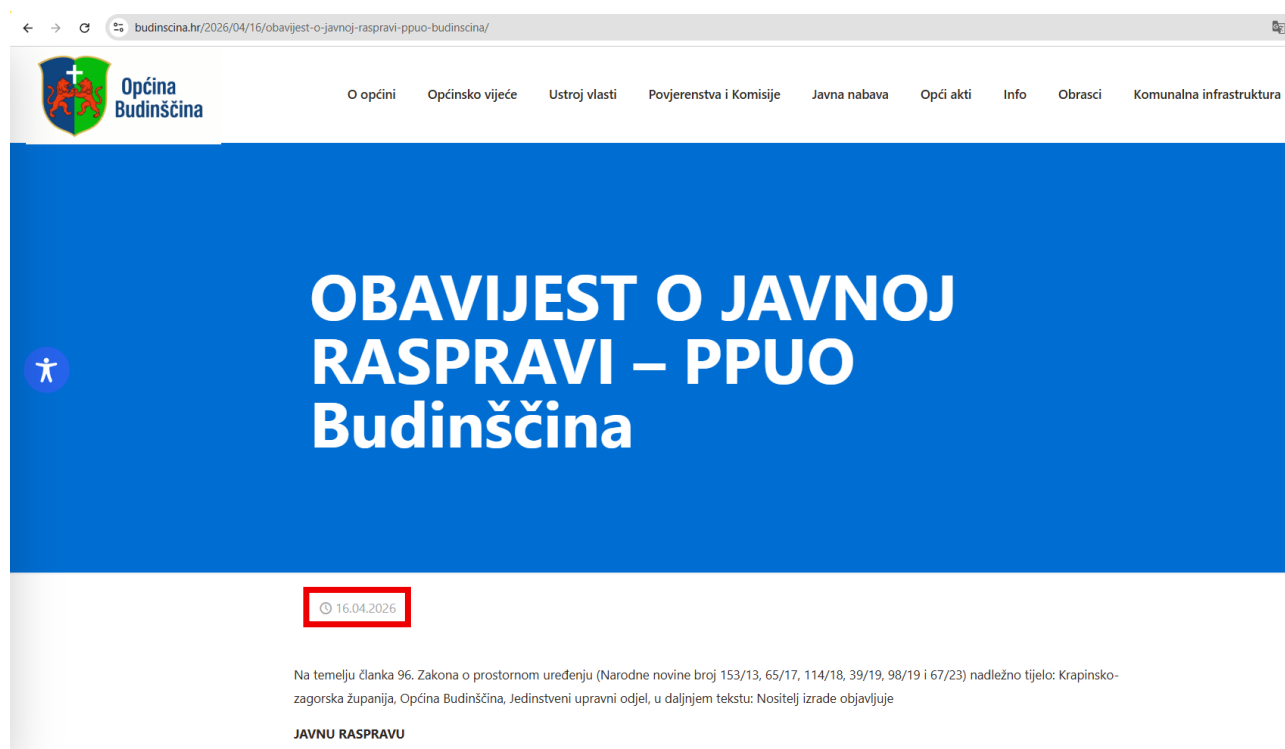
JAVNU RASPRAVU

o Prijedlogu izmjene i dopune Prostornog plana uređenja
Općine Budinščina

1. Objavljuje se javna rasprava o Prijedlogu izmjene i dopune Prostornog plana uređenja Općine Budinščina, u daljnjem tekstu: Prijedlog Plana, sukladno Zaključku o utvrđivanju Prijedloga izmjene i dopune Prostornog plana uređenja Općine Budinščina (za javnu raspravu), KLASA: 350-02/24-01/01, URBROJ: 2140-9-02-26-91 od 16.04.2026.
2. Javna rasprava traje od 20.04.2026., do zaključno s danom 27.04.2026.
3. Početak javnog uvida u Prijedlog Plana je 20.04.2026., a završetak 27.04.2026. Javni uvid u Prijedlog Plana moguć je na lokaciji: Općina Budinščina, Budinščina 6, 07:00-15:00
4. Javno izlaganje o Prijedlogu Plana održat će se dana 21.04.2026. na lokaciji: Općina Budinščina - Dođ kulture, Budinščina 6, 16:00.
5. Prijedlog Plana objavljen je na web stranici Nositelja izrade: <http://www.budinscina.hr/>, te u Informacijskom sustavu prostornog uređenja: <https://ispu.mgipu.hr/>
6. Prijedlozi i primjedbe na Prijedlog Plana mogu se za vrijeme trajanja javne rasprave:
 - upisati u Knjigu primjedbi tijekom javnog uvida
 - upisati u Zapisnik s javnog izlaganja za vrijeme trajanja javnog izlaganja
 - uputiti u pisanom obliku zaključno s danom 27.04.2026. na adresu:
Krapinsko-zagorska županija, Općina Budinščina, Jedinstveni upravni odjel
Budinščina, Budinščina 6
HR-49284 Budinščina
 - uputiti putem e-pisarnice: opcina.budinscina@kr.htnet.hr zaključno s danom 27.04.2026
7. Nadležna tijela dostavljaju pisano očitovanje na Prijedlog Plana na gore navedenu adresu zaključno s danom 27.04.2026. Ukoliko do određenog roka ne dostave pisana očitovanja, smatrat će se da nemaju primjedbi
8. Prijedlozi i primjedbe koji nisu dostavljeni u utvrđenom roku i nisu čitko napisani s imenom i prezimenom te adresom pošiljatelja neće se uzeti u obzir u pripremi Izvješća o javnoj raspravi.

PROČELNICA
Jasmina Bočkaj

1.4. Objava javne rasprave na mrežnoj stranici Općine Budinščina, 16. travnja 2026.



The screenshot shows the website of Općina Budinščina. The header includes the logo and navigation menu. The main content area features a large blue banner with the text "OBAVIJEST O JAVNOJ RASPRAVI – PPUO Budinščina". Below the banner, there is a date "16.04.2026" highlighted in a red box. The text below the date states: "Na temelju članka 96. Zakona o prostornom uređenju (Narodne novine broj 153/13, 65/17, 114/18, 39/19, 98/19 i 67/23) nadležno tijelo: Krapinsko-zagorska županija, Općina Budinščina, Jedinствени upravni odjel, u daljnjem tekstu: Nositelj izrade objavljuje JAVNU RASPRAVU".

1.5. Objava javne rasprave na mrežnoj stranici Ministarstva prostornoga uređenja, graditeljstva i državne imovine 16. travnja 2026.



The screenshot shows the website of the Ministry of Spatial Planning, Construction and State Property. The header includes navigation links. The main content area is titled "Informacije o javnim raspravama". Below the title, there is a list of public notices. The date "16.04.2026." is highlighted in a red box next to the notice: "16.04.2026. - Informacija o javnoj raspravi o Prijedlogu izmjene i dopune Prostornog plana uređenja Općine Budinščina".

1.6. Dopis javnopravnim tijelima o održavanju javne rasprave o *Prijedlogu Plana s potvrdom o prijemu iste*


REPUBLIKA HRVATSKA
Krapinsko-zagorska županija
Općina Budinščina
Jedinstveni upravni odjel
KLASA: 350-03/24-37/1
URBROJ: 2140-9-03-26-45
Budinščina, 16.04.2026.

PREMA DOSTAVNOJ LISTI

PREDMET: Postupak izrade i donošenja izmjene i dopune Prostornog plana uređenja Općine Budinščina
- posebna obavijest o javnoj raspravi, dostavlja se

Temeljem odredbe članka 97. Zakona o prostornom uređenju (Narodne novine broj 153/13, 65/17, 114/18, 39/19, 98/19 i 67/23), u daljnjem tekstu: Zakon obavještavamo vas da nositelj izrade: Krapinsko-zagorska županija, Općina Budinščina, Jedinstveni upravni odjel, u daljnjem tekstu: Nositelj izrade provodi

JAVNU RASPRAVU

o Prijedlogu izmjene i dopune Prostornog plana uređenja Općine Budinščina, u razdoblju:
od 20.04.2026. do zaključno s danom 27.04.2026.

Javni uvid u Prijedlog izmjene i dopune Prostornog plana uređenja Općine Budinščina omogućen je u vremenu održavanja javne rasprave, odnosno svaki radni dan u razdoblju od 20.04.2026. do zaključno s danom 27.04.2026., na lokaciji: Općina Budinščina, Budinščina 6, 07.00-15.00.

Na javnom uvidu bit će izložen elaborat Prijedloga izmjene i dopune Prostornog plana uređenja Općine Budinščina koji sadrži Odredbe za provedbu, Grafički dio, Obrazloženje i Sažetak za javnost. Za vrijeme trajanja javne rasprave elaborat Prijedloga izmjene i dopune Prostornog plana uređenja Općine Budinščina, bit će dostupan na mrežnim stranicama Nositelja izrade: <http://www.budinscina.hr/>.

U okviru javne rasprave održat će se jedno javno izlaganje o Prijedlogu izmjene i dopune Prostornog plana uređenja Općine Budinščina dana 21.04.2026., na lokaciji: Općina Budinščina - Dom kulture, Budinščina 6, 16.00.

Tekst Objave javne rasprave objavit će prije početka javne rasprave:

- u dnevnom tisku
- na mrežnim stranicama ministarstva nadležnog za prostorno uređenje
- na mrežnim stranicama jedinice lokalne samouprave, tj. Nositelja izrade: <http://www.budinscina.hr/>.

U skladu s člankom 101. Zakona, javnopravno tijelo koje je dalo, odnosno trebalo dati zahtjeve za izradu prostornog plana u javnoj raspravi sudjeluje davanjem mišljenja o prihvaćanju tih zahtjeva, odnosno mišljenja o primjeni posebnog propisa i/ili dokumenta koji je od utjecaja na prostorni plan, u daljnjem tekstu: Mišljenje javnopravnog tijela.

KLASA: 350-03/24-37/1, URBROJ: 2140-9-03-26-45 Stranica 1 od 4 ID: 754
Ova elektronička isprava potpisana je kvalificiranim elektroničkim potpisom sukladno EU uredbi 910/2014/EU (eIDAS Regulation), a isti je vidljiv na posljednjoj nenumeriranoj stranici. Izvor pouzdanosti je European Union Trusted Lists (<https://signature.ec.europa.eu/etl/tl-browser/>). U potpis je ugrađen vremenski pečat, te je omogućen za LTV.

Mišljenje javnopravnog tijela dostavlja se na adresu Nositelja izrade:

Krapinsko-zagorska županija, Općina Budinščina, Jedinstveni upravni odjel
Budinščina, Budinščina 6
HR-49284 Budinščina

i na adresu elektroničke pošte putem e-pisarnice: opcina.budinscina@kr.htnet.hr.

Mišljenje javnopravnog tijela, pozvani ovom posebnom obavijesti mogu dostaviti u vrijeme trajanja javne rasprave do zaključno s danom 27.04.2026.

Ukoliko Mišljenje javnopravnog tijela nije dostavljeno za vrijeme trajanja javne rasprave u roku navedenom u Objavi, smatra se da je mišljenje dano i da je u skladu s danim zahtjevima, odnosno s posebnim propisima iz njihove nadležnosti.

U Mišljenju javnopravnog tijela ne mogu se postavljati novi ili drukčiji uvjeti od onih koji su dani u zahtjevima za izradu nacrtu prostornog plana.

Mišljenje javnopravnog tijela prema kojemu određeni dio prijedloga prostornog plana nije u skladu sa zahtjevima javnopravnog tijela mora biti obrazloženo. U suprotnom Nositelj izrade nije dužan takvo mišljenje razmatrati.

Ako Mišljenje javnopravnog tijela nije dostavljeno u roku, smatra se da je mišljenje dano i da je prijedlog prostornog plana izrađen u skladu s danim zahtjevima, odnosno s posebnim propisima i/ili dokumentom koji je od utjecaja na prostorni plan.

Mišljenja, suglasnosti, odobrenja i drugi akti javnopravnih tijela koji se prema posebnim propisima moraju pribaviti u postupku izrade i donošenja prostornog plana smatraju Mišljenjem javnopravnog tijela propisanog člankom 101. stavka 1. Zakona.

PROČELNICA
Jasmina Bočkalj

DOSTAVITI:

1. Prema dostavnoj listi

KLASA: 350-03/24-37/1, URBROJ: 2140-9-03-26-45 Stranica 2 od 4 ID: 754
Ova elektronička isprava potpisana je kvalificiranim elektroničkim potpisom sukladno EU uredbi 910/2014/EU (eIDAS Regulation), a isti je vidljiv na posljednjoj nenumeriranoj stranici. Izvor pouzdanosti je European Union Trusted Lists (<https://signature.ec.europa.eu/etl/tl-browser/>). U potpis je ugrađen vremenski pečat, te je omogućen za LTV.

DOSTAVNA LISTA:

1. Hrvatske vode, VGO za gomju Savu, HR-10000 Zagreb, Ulica grada Vukovara 271
2. HRVATSKI TELEKOM d.d., HR-10000 Zagreb, Radnička cesta 21
3. Hrvatske šume d.o.o., Uprava Šuma Podružnica Zagreb, HR-10000 Zagreb, Lazinska 41
4. Ministarstvo unutarnjih poslova, Policijska uprava krapinsko-zagorska, Odjel za sigurnost cestovnog prometa, HR-49210 Zabok, Matije Gupca 53
5. PLIN KONJŠČINA d.o.o., HR-49282 Konjščina, Bistrička cesta 1
6. PLINACRO d.o.o., HR-10000 Zagreb, Savska cesta 88a
7. Ministarstvo poljoprivrede, šumarstva i ribarstva, HR-10000 Zagreb, Ulica grada Vukovara 78
8. Grad Zlatar, HR-49250 Zlatar, Park hrvatske mladeži 2
9. Općina Konjščina, HR-49282 Konjščina, Ivice Gluhaka 13
10. Općina Hrašćina, HR-49283 Hrašćina, Trgovišće 23c
11. Grad Ivanec, HR-42240 Ivanec, Trg hrvatskih Ivanovaca 9b
12. Hrvatska regulatorna agencija za mrežne djelatnosti, HR-10110 Zagreb, Ulica Roberta Frangeša Mihanovića 9
13. HŽ INFRASTRUKTURA d.o.o., HR-10000 Zagreb, Mihanovićeveva ulica 12
14. ZAGORSKI VODOVOD d.o.o., HR-49210 Zabok, Ksavera Sandora Gjalskog 1
15. Županijska uprava za ceste Krapinsko-zagorske županije, HR-49218 Pregrada, Janka Leskovara 40/1
16. Ministarstvo kulture i medija, Uprava za zaštitu kulturne baštine, Područna konzervatorska služba Krapina, HR-49000 Krapina, Magistratska 12
17. Ministarstvo zaštite okoliša i zelene tranzicije, Uprava za zaštitu prirode, HR-10000 Zagreb, Radnička cesta 80
18. Grad Novi Marof, HR-42220 Novi Marof, Trg hrvatske državnosti 1
19. Ministarstvo unutarnjih poslova, Ravnateljstvo civilne zaštite, Područni ured civilne zaštite Varaždin, Služba civilne zaštite Krapina, Odjel inspekcije, HR-49000 Krapina, Ulica dr. Franje Tuđmana 10
20. Hrvatske ceste d.o.o., HR-10000 Zagreb, Vončinina 3
21. HEP-Operator distribucijskog sustava d.o.o., HR-10000 Zagreb, Ulica Grada Vukovara 37
22. Javna ustanova za upravljanje zaštićenim prirodnim vrijednostima na području Krapinsko zagorske županije, HR-49232 Radoboj, Radoboj 8
23. ELEKTRA ZABOK, HR-49210 Zabok, Matije Gupca 57
24. ELEKTRA VARAŽDIN, HR-42000 Varaždin, Kratka ulica 3
25. HRVATSKE ŠUME doo, UŠP KOPRIVNICA, HR-48000 Koprivnica, Ivana Meštrovića 28
26. Hrvatski operator prijenosnog sustava HOPS d.o.o., HR-10000 Zagreb, Kupska 4

KLASA: 350-03/24-37/1, URBROJ: 2140-9-03-26-45 Stranica 3 od 4 ID: 754
Ova elektronička isprava potpisana je kvalificiranim elektroničkim potpisom sukladno EU uredbi 910/2014/EU (eIDAS Regulation), a isti je vidljiv na posljednjoj nenumeriranoj stranici. Izvor pouzdanosti je European Union Trusted Lists (<https://esignture.ec.europa.eu/efda/tl-browser/>). U potpis je ugrađen vremenski pečat, te je omogućen za LTV.



KLASA: 350-03/24-37/1, URBROJ: 2140-9-03-26-45 Stranica 4 od 4 ID: 754
Ova elektronička isprava potpisana je kvalificiranim elektroničkim potpisom sukladno EU uredbi 910/2014/EU (eIDAS Regulation), a isti je vidljiv na posljednjoj nenumeriranoj stranici. Izvor pouzdanosti je European Union Trusted Lists (<https://esignture.ec.europa.eu/efda/tl-browser/>). U potpis je ugrađen vremenski pečat, te je omogućen za LTV.

Od svih obaviještenih javnopravnih tijela o trajanju javne rasprave pristigle su slijedeće ovjerene povratnice kao potvrda o primitku Obavijesti o trajanju javne rasprave o *Prijedlogu Plana*:

Hrvatska pošta Croatian Post Inc. / Republika Hrvatska **ADVICE of receipt/of delivery/of payment** POVRATNICA — Obavijest o prijmu/uručenju/isplati **P-21/CN 07**

Office of posting: Prijamni poštanski ured **49284 BUDINŠČINA** Date: Datum **17.10.2024**

Addresses of the item: Hrvatske vode VGO za gornju Savu
Ulica grada Vukovara 271, 10000 ZAGREB

Nature of the item/vrsta pošiljke:
 Registered Preporučena
 Postal parcel
 Insured letter
 Amount iznos: _____

AR RG 42567793 8 HR

Meets on a destination/ispunjava se na odredištu:
 delivered
 paid
 Date: Datum **20-04-2026**

Signature: Potpis: _____

Return to Vratiti:
 Name: ime i prezime ili naziv tvrtke: **OPĆINA BUDINŠČINA**
 Street and n°: Ulica i br.: **BUDINŠČINA 6, p.p. 12**
 Locality and country: Mjesto i država: **49284 BUDINŠČINA**

KLASA: 350-03/24-37/1
URBROJ: 2140-9-03-26-

Ozn. za narudžbu: 6/2024 **Hrvatska pošta**

1. Hrvatske vode, VGO za gornju Savu

Hrvatska pošta Croatian Post Inc. / Republika Hrvatska **ADVICE of receipt/of delivery/of payment** POVRATNICA — Obavijest o prijmu/uručenju/isplati **P-21/CN 07**

Office of posting: Prijamni poštanski ured **49284 BUDINŠČINA** Date: Datum **17.10.2024**

Addresses of the item: Hrvatski Telekom Radnička cesta 21
10000 ZAGREB

Nature of the item/vrsta pošiljke:
 Registered Preporučena
 Postal parcel
 Insured letter
 Amount iznos: _____

AR RG 42567804 5 HR

Meets on a destination/ispunjava se na odredištu:
 delivered
 paid
 Date: Datum **20-04-2026**

Signature: Potpis: _____

Return to Vratiti:
 Name: ime i prezime ili naziv tvrtke: **OPĆINA BUDINŠČINA**
 Street and n°: Ulica i br.: **BUDINŠČINA 6, p.p. 12**
 Locality and country: Mjesto i država: **49284 BUDINŠČINA**

KLASA: 350-03/24-37/1
URBROJ: 2140-9-03-26-

Ozn. za narudžbu: 6/2024 **Hrvatska pošta**

2. HRVATSKI TELEKOM d.d.

Hrvatska pošta Croatian Post Inc. / Republika Hrvatska **ADVICE of receipt/of delivery/of payment** POVRATNICA — Obavijest o prijmu/uručenju/isplati **P-21/CN 07**

Office of posting: Prijamni poštanski ured **49284 BUDINŠČINA** Date: Datum **17.10.2024**

Addresses of the item: Hrvatske šume d.o.o. Uprava šuma, Podružnica Zagreb
Dobinska 41, 10000 ZAGREB

Nature of the item/vrsta pošiljke:
 Registered Preporučena
 Postal parcel
 Insured letter
 Amount iznos: _____

AR RG 42567796 9 HR

Meets on a destination/ispunjava se na odredištu:
 delivered
 paid
 Date: Datum **20-04-2026**

Signature: Potpis: _____

Return to Vratiti:
 Name: ime i prezime ili naziv tvrtke: **OPĆINA BUDINŠČINA**
 Street and n°: Ulica i br.: **BUDINŠČINA 6, p.p. 12**
 Locality and country: Mjesto i država: **49284 BUDINŠČINA**

KLASA: 350-03/24-37/1
URBROJ: 2140-9-03-26-

Ozn. za narudžbu: 6/2024 **Hrvatska pošta**

3. Hrvatske šume d.o.o., Uprava šuma Podružnica Zagreb

Hrvatska pošta Croatian Post Inc. / Republika Hrvatska **ADVICE of receipt/of delivery/of payment** POVRATNICA — Obavijest o prijmu/uručenju/isplati **P-21/CN 07**

Office of posting: 49284 BUDINŠČINA, Date: 11/19/2026

Address of the item: MUP PU KRAPINSKO-ZAGORSKA, ulica za sigurnost cestovnog prometa, M. Čupić 53, 49210 ZABOJ

Nature of the item: Registered (checked), Amount: 42,567.797 HR

Meets on a destination: delivered (checked), Date: 20-04-2026

Signature: Inkret

Return to: OPĆINA BUDINŠČINA, BUDINŠČINA 6, p.p. 12, 49284 BUDINŠČINA

Stamp: AR, 11.19.2026

Stamp of the office returning the advice: 11.19.2026

Stamp: KLASA: 350-02/24-01/01, URBROJ: 2140-9-3-26-

Ozn. za narudžbu: 6/2024

4. Ministarstvo unutarnjih poslova, Policijska uprava krapinsko-zagorska, Odjel za sigurnost cestovnog prometa

Hrvatska pošta Croatian Post Inc. / Republika Hrvatska **ADVICE of receipt/of delivery/of payment** POVRATNICA — Obavijest o prijmu/uručenju/isplati **P-21/CN 07**

Office of posting: 49284 BUDINŠČINA, Date: 11/19/2026

Address of the item: PLIN KONJŠČINA d.o.o., Bistrička ulica 1, 49282 KONJŠČINA

Nature of the item: Registered (checked), Amount: 42,567.799 HR

Meets on a destination: delivered (checked), Date: 20-04-2026

Signature: OMLADINKE

Return to: OPĆINA BUDINŠČINA, BUDINŠČINA 6, p.p. 12, 49284 BUDINŠČINA

Stamp: AR, 11.19.2026

Stamp of the office returning the advice: 11.19.2026

Stamp: KLASA: 350-02/24-01/01, URBROJ: 2140-9-3-26-

Ozn. za narudžbu: 6/2024

5. PLIN KONJŠČINA d.o.o.

Hrvatska pošta Croatian Post Inc. / Republika Hrvatska **ADVICE of receipt/of delivery/of payment** POVRATNICA — Obavijest o prijmu/uručenju/isplati **P-21/CN 07**

Office of posting: 49284 BUDINŠČINA, Date: 11/19/2026

Address of the item: PLINACRO d.o.o., Javska cesta 88A, 10000 ZAGREB

Nature of the item: Registered (checked), Amount: 42,567.800 HR

Meets on a destination: delivered (checked), Date: 20-04-2026

Signature: PLINACRO

Return to: OPĆINA BUDINŠČINA, BUDINŠČINA 6, p.p. 12, 49284 BUDINŠČINA

Stamp: AR, 11.19.2026

Stamp of the office returning the advice: 11.19.2026

Stamp: KLASA: 350-02/24-01/01, URBROJ: 2140-9-3-26-

Ozn. za narudžbu: 6/2024

6. PLINACRO d.o.o.

Hrvatska pošta Croatian Post Inc. / Republika Hrvatska **ADVICE of receipt/of delivery/of payment** POVRATNICA — Obavijest o prijmu/uručenju/isplati **P-21/CN 07**

Office of posting: Prijemni poštanski ured: **49284 BUDINŠČINA** Date Datum: **17.04.2024**

Address of the item: Adresa pošiljke: **MINISTARSTVO POLJOPRIVREDE I RIBARSTVA, BUDINŠČINA 6, p.p. 12, 49284 BUDINŠČINA**

Nature of the item/Vrsta pošiljke: Registered Preporučena, Postal parcel Poštalni paket, Insured letter Vrijednosna pošiljka

Amount iznos: **42.567,801**

Nº of item Br. pošiljke: **AR RG 42.567.801 0 HR**

Meets on a destination/Ispunjava se na odredištu: delivered uručena je, paid isplaćena je, Date Datum: **20.04.2024**

Signature* Potpis*: *[Signature]*

Return to Vratiti: Name: **OPĆINA BUDINŠČINA**, Street and Nº: **BUDINŠČINA 6, p.p. 12**, Locality and country: **49284 BUDINŠČINA**

Stamp of the office returning the advice: **AR**

KLASA: 350-03/24-01/01, URBROJ: 2140-9-3-26

Ozn. za narudžbu: 6/2024

7. Ministarstvo poljoprivrede, šumarstva i ribarstva

Hrvatska pošta Croatian Post Inc. / Republika Hrvatska **ADVICE of receipt/of delivery/of payment** POVRATNICA — Obavijest o prijmu/uručenju/isplati **P-21/CN 07**

Office of posting: Prijemni poštanski ured: **49284 BUDINŠČINA** Date Datum: **17.04.2024**

Address of the item: Adresa pošiljke: **GRAD ZLATAR, Polje hrvatske medvede 2, 49280 ZLATAR**

Nature of the item/Vrsta pošiljke: Registered Preporučena, Postal parcel Poštalni paket, Insured letter Vrijednosna pošiljka

Amount iznos: **42.567,809**

Nº of item Br. pošiljke: **AR RG 42.567.809 9 HR**

Meets on a destination/Ispunjava se na odredištu: delivered uručena je, paid isplaćena je, Date Datum: **20.04.2024**

Signature* Potpis*: *[Signature]*

Return to Vratiti: Name: **OPĆINA BUDINŠČINA**, Street and Nº: **BUDINŠČINA 6, p.p. 12**, Locality and country: **49284 BUDINŠČINA**

Stamp of the office returning the advice: **AR**

KLASA: 350-02/24-01/01, URBROJ: 2140-9-3-26

Ozn. za narudžbu: 6/2024

8. Grad Zlatar

Hrvatska pošta Croatian Post Inc. / Republika Hrvatska **ADVICE of receipt/of delivery/of payment** POVRATNICA — Obavijest o prijmu/uručenju/isplati **P-21/CN 07**

Office of posting: Prijemni poštanski ured: **49284 BUDINŠČINA** Date Datum: **17.04.2024**

Address of the item: Adresa pošiljke: **OPĆINA KONJŠČINA, Ulica Gluhčak 13, 49282 KONJŠČINA**

Nature of the item/Vrsta pošiljke: Registered Preporučena, Postal parcel Poštalni paket, Insured letter Vrijednosna pošiljka

Amount iznos: **42.567,817**

Nº of item Br. pošiljke: **AR RG 42.567.817 3 HR**

Meets on a destination/Ispunjava se na odredištu: delivered uručena je, paid isplaćena je, Date Datum: **20.04.2024**

Signature* Potpis*: *[Signature]*

Return to Vratiti: Name: **OPĆINA BUDINŠČINA**, Street and Nº: **BUDINŠČINA 6, p.p. 12**, Locality and country: **49284 BUDINŠČINA**

Stamp of the office returning the advice: **AR**

KLASA: 350-02/24-01/00, URBROJ: 2140-9-3-26

Ozn. za narudžbu: 6/2024

9. Općina Konjščina

Hrvatska pošta Croatian Post Inc. / Republika Hrvatska **ADVICE of receipt/of delivery/of payment** POVRATNICA — Obavijest o prijmu/uručenju/isplati **P-21/CN 07**

Office of posting: Prijamni poštanski ured: 49284 BUDINŠČINA Date: Datum: 11.09.2024

Addressee of the item: Primatelj pošiljke: OPĆINA HRAŠĆINA, TIGUNŠĆE 23C, 49283 HRAŠĆINA

Nature of the item/Vrsta pošiljke: Registered/Preporučena Postal parcel/Paket Amount/iznos: 42.567,810 8 HR

Meets on a destination/Ispunjava se na odredištu: delivered/uručena je Date: Datum: 12.09.2024

Signature: Potpis: [Signature]

Stamp: OPĆINA BUDINŠČINA, BUDINŠČINA 6, p.p. 12, 49284 BUDINŠČINA

KLASA: 350-03/24-01/01, URBROJ: 2140-9-3-26

Ozn. za narudžbu: 6/2024

10. Općina Hrašćina

Hrvatska pošta Croatian Post Inc. / Republika Hrvatska **ADVICE of receipt/of delivery/of payment** POVRATNICA — Obavijest o prijmu/uručenju/isplati **P-21/CN 07**

Office of posting: Prijamni poštanski ured: 49284 BUDINŠČINA Date: Datum: 11.09.2024

Addressee of the item: Primatelj pošiljke: GRAD IVANEC, Tig hrvatskih Ivanovica 93, 42240 IVANEC

Nature of the item/Vrsta pošiljke: Registered/Preporučena Postal parcel/Paket Amount/iznos: 42.567,811 1 HR

Meets on a destination/Ispunjava se na odredištu: delivered/uručena je Date: Datum: 12.09.2024

Signature: Potpis: [Signature]

Stamp: OPĆINA BUDINŠČINA, BUDINŠČINA 6, p.p. 12, 49284 BUDINŠČINA

KLASA: 350-03/24-01/01, URBROJ: 2140-9-3-26

Ozn. za narudžbu: 6/2024

11. Grad Ivanec

Hrvatska pošta Croatian Post Inc. / Republika Hrvatska **ADVICE of receipt/of delivery/of payment** POVRATNICA — Obavijest o prijmu/uručenju/isplati **P-21/CN 07**

Office of posting: Prijamni poštanski ured: 49284 BUDINŠČINA Date: Datum: 12.09.2024

Addressee of the item: Primatelj pošiljke: HRVATSKA ZBUNA, AGENCIJA ZA NEKRETN. DIOVATNOST, M.2. TRNGARJE, MIKANDIĆE 9, 10000 ZABUN

Nature of the item/Vrsta pošiljke: Registered/Preporučena Postal parcel/Paket Amount/iznos: 42.567,803 7 HR

Meets on a destination/Ispunjava se na odredištu: delivered/uručena je Date: Datum: 20.09.2024

Signature: Potpis: [Signature]

Stamp: OPĆINA BUDINŠČINA, BUDINŠČINA 6, p.p. 12, 49284 BUDINŠČINA

KLASA: 350-03/24-01/01, URBROJ: 2140-5-3-26

Ozn. za narudžbu: 6/2024

12. HAKOM

Hrvatska pošta Croatian Post Inc. / Republika Hrvatska **ADVICE of receipt/of delivery/of payment** POVRATNICA — Obavijest o prijmu/uručenju/isplati **P-21/CN 07**

Office of posting: Prijamni poštanski ured **49284 BUDINŠČINA** Date Datum: **17.10.2024**

Addressee of the item: Primalac pošiljke **HZ INFRASTRUKTURA d.o.o. Mihandrova ulica 12 10000 Zagreb**

Nature of the item/Vrsta pošiljke: Registered Preporučena Postal parcel Paket Insured letter Vrijednosna pošiljka

Amount Iznos: **42.567.805**

Nr of item Br. pošiljke: **AR RG 42.567.805 4 HR**

Meets on a destination/Ispunjava se na odredištu: The item mentioned above has been duly delivered/uručena je paid/isplicena je

Signature* Potpis*: **Mihandrova ulica 12, Zagreb** Dne **20.10.2024**

Return to Vratiti: Name: **OPĆINA BUDINŠČINA** Street and Nr: **BUDINŠČINA 6, p.p. 12 49284 BUDINŠČINA** Locality and country: **Mjesto i država**

Stamp: **AR** (Post office stamp)

Stamp of the office returning the advice: **OPĆINA BUDINŠČINA**

Ozn. za narudžbu: 6/2024

13. HZ INFRASTRUKTURA d.o.o.

Hrvatska pošta Croatian Post Inc. / Republika Hrvatska **ADVICE of receipt/of delivery/of payment** POVRATNICA — Obavijest o prijmu/uručenju/isplati **P-21/CN 07**

Office of posting: Prijamni poštanski ured **49284 BUDINŠČINA** Date Datum: **17.10.2024**

Addressee of the item: Primalac pošiljke **ZAGORSKI VODOVOD d.o.o. Števerca Sandara Galskoj 1 49210 ZAJEČ**

Nature of the item/Vrsta pošiljke: Registered Preporučena Postal parcel Paket Insured letter Vrijednosna pošiljka

Amount Iznos: **42.567.794**

Nr of item Br. pošiljke: **AR RG 42.567.794 1 HR**

Meets on a destination/Ispunjava se na odredištu: The item mentioned above has been duly delivered/uručena je paid/isplicena je

Signature* Potpis*: **ZAJEČ** Dne **20.10.2024**

Return to Vratiti: Name: **OPĆINA BUDINŠČINA** Street and Nr: **BUDINŠČINA 6, p.p. 12 49284 BUDINŠČINA** Locality and country: **Mjesto i država**

Stamp: **AR** (Post office stamp)

Stamp of the office returning the advice: **OPĆINA BUDINŠČINA**

Ozn. za narudžbu: 6/2024

14. ZAGORSKI VODOVOD d.o.o.

Hrvatska pošta Croatian Post Inc. / Republika Hrvatska **ADVICE of receipt/of delivery/of payment** POVRATNICA — Obavijest o prijmu/uručenju/isplati **P-21/CN 07**

Office of posting: Prijamni poštanski ured **49284 BUDINŠČINA** Date Datum: **20.10.2024**

Addressee of the item: Primalac pošiljke **ZUC KXX Janka Kerkovcica 40/1 49218 ŽEGARNA**

Nature of the item/Vrsta pošiljke: Registered Preporučena Postal parcel Paket Insured letter Vrijednosna pošiljka

Amount Iznos: **42.567.806**

Nr of item Br. pošiljke: **AR RG 42.567.806 8 HR**

Meets on a destination/Ispunjava se na odredištu: The item mentioned above has been duly delivered/uručena je paid/isplicena je

Signature* Potpis*: **OPUJKA MOČENIK** Dne **20.10.2024**

Return to Vratiti: Name: **OPĆINA BUDINŠČINA** Street and Nr: **BUDINŠČINA 6, p.p. 12 49284 BUDINŠČINA** Locality and country: **Mjesto i država**

Stamp: **AR** (Post office stamp)

Stamp of the office returning the advice: **OPĆINA BUDINŠČINA**

Ozn. za narudžbu: 6/2024

15. Županijska uprava za ceste Krapinsko-zagorske županije

| | | |
|---|---|--|
| Hrvatska pošta Croatian Post Inc. / Republika Hrvatska | ADVICE of receipt/of delivery/of payment POVRATNICA — Obavijest o prijmu/uručenju/isplati | P-21/CN 07 |
| Office of posting Prijamni poštanski ured 49284 BUDINŠČINA | Date Datum 17.09.2026 | On postal service Poštanska služba |
| Addressee of the item Primatej pošiljke MINIST. KULTURE I MEDIJA Uprava za zaštitu kulturne baštine Krapina odjel u Krapini, Magički trg 12 49000 KRAPINA | AR | Stamp of the office retaining the advice Ostak žiga poštanskog ureda koji vraća obavijest |
| Nature of the item/Vrsta pošiljke <input checked="" type="checkbox"/> Registered Preporučena postal parcel Paket <input type="checkbox"/> Insured letter Vrijednosna pošiljka | Amount Iznos | Return to Vratiti Name Ime i prezime ili naziv tvrtke OPĆINA BUDINŠČINA BUDINŠČINA 6, p.p. 12 49284 BUDINŠČINA |
| Meets on a destination/ispunjava se na odredištu The item mentioned above has been duly Gore navedena pošiljka delivered uručena je | Amount Iznos | Street and No Ulica i br. Localy and country Mjesto i država KLASA: 350-02/24-01/01 URBROJ: 2140-9-3-26 |
| <p>The advice may be signed by the addressee or, if the regulations of the country of destination so provide, by another authorized person.</p> <p>Ovu obavijest može potpisati primatelj, ako to propisi određene države dopuštaju, druga ovlaštena osoba ili zaposlenik određenog poštanskog ureda.</p> | | |

16. Ministarstvo kulture i medija, Uprava za zaštitu kulturne baštine, Područna konzervatorska služba Krapina

| | | |
|---|---|--|
| Hrvatska pošta Croatian Post Inc. / Republika Hrvatska | ADVICE of receipt/of delivery/of payment POVRATNICA — Obavijest o prijmu/uručenju/isplati | P-21/CN 07 |
| Office of posting Prijamni poštanski ured 49284 BUDINŠČINA | Date Datum 17.09.2026 | On postal service Poštanska služba |
| Addressee of the item Primatej pošiljke REPUBLICA HRVATSKA MINISTARSTVO KULTURE I MEDIJA UPRAVA ZA ZAŠTITU KULTURNE BAŠTINE KRAPINA | AR | Stamp of the office retaining the advice Ostak žiga poštanskog ureda koji vraća obavijest |
| Nature of the item/Vrsta pošiljke <input checked="" type="checkbox"/> Registered Preporučena postal parcel Paket <input type="checkbox"/> Insured letter Vrijednosna pošiljka | Amount Iznos | Return to Vratiti Name Ime i prezime ili naziv tvrtke OPĆINA BUDINŠČINA BUDINŠČINA 6, p.p. 12 49284 BUDINŠČINA |
| Meets on a destination/ispunjava se na odredištu The item mentioned above has been duly Gore navedena pošiljka delivered uručena je | Amount Iznos | Street and No Ulica i br. Localy and country Mjesto i država KLASA: 350-02/24-01/01 URBROJ: 2140-9-3-26 |
| <p>The advice may be signed by the addressee or, if the regulations of the country of destination so provide, by another authorized person.</p> <p>Ovu obavijest može potpisati primatelj, ako to propisi određene države dopuštaju, druga ovlaštena osoba ili zaposlenik određenog poštanskog ureda.</p> | | |

17. Ministarstvo zaštite okoliša i zelene tranzicije

| | | |
|---|---|--|
| Hrvatska pošta Croatian Post Inc. / Republika Hrvatska | ADVICE of receipt/of delivery/of payment POVRATNICA — Obavijest o prijmu/uručenju/isplati | P-21/CN 07 |
| Office of posting Prijamni poštanski ured 49284 BUDINŠČINA | Date Datum 17.09.2026 | On postal service Poštanska služba |
| Addressee of the item Primatej pošiljke GRAD NOVI MAROF TIS hrvatske državnog 1 42220 NOVI MAROF | AR | Stamp of the office retaining the advice Ostak žiga poštanskog ureda koji vraća obavijest |
| Nature of the item/Vrsta pošiljke <input checked="" type="checkbox"/> Registered Preporučena postal parcel Paket <input type="checkbox"/> Insured letter Vrijednosna pošiljka | Amount Iznos | Return to Vratiti Name Ime i prezime ili naziv tvrtke OPĆINA BUDINŠČINA BUDINŠČINA 6, p.p. 12 49284 BUDINŠČINA |
| Meets on a destination/ispunjava se na odredištu The item mentioned above has been duly Gore navedena pošiljka delivered uručena je | Amount Iznos | Street and No Ulica i br. Localy and country Mjesto i država KLASA: 350-02/24-01/01 URBROJ: 2140-9-3-26 |
| <p>The advice may be signed by the addressee or, if the regulations of the country of destination so provide, by another authorized person.</p> <p>Ovu obavijest može potpisati primatelj, ako to propisi određene države dopuštaju, druga ovlaštena osoba ili zaposlenik određenog poštanskog ureda.</p> | | |

18. Grad Novi Marof



Croatian Post Inc. /
Republika Hrvatska

ADVICE of receipt/of delivery/of payment
POVRATNICA — Obavijest o prijmu/uručenju/isplati

P-21/CN 07

| | |
|---|------------------------------|
| Office of posting Prijamni poštanski ured 49284 BUDINŠČINA | Date Datum 11/19/21026 |
| Addressee of the item Primateelj pošiljke MUP RAVNATELJSTVO CZ PUK VEVAŽDIN, SLUŽBA OB KRAPINA OJEG IASPOHIT UL. S. TRAVNICKI 10, 49000 KRAPINA | |
| Nature of the item/Vrsta pošiljke <input checked="" type="checkbox"/> Registered Preporučena <input type="checkbox"/> Postal parcel Paket <input type="checkbox"/> Insured letter Vrijednosna pošiljka | |
| Amount Iznos | |
| No. of item Br. pošiljke AR RG 42567798 6 HR | |
| Meets on a destination/ispunjava se na odredištu The item mentioned above has been duly Gore navedena pošiljka <input checked="" type="checkbox"/> delivered uručena je <input type="checkbox"/> paid isplaćena je | |
| Date Datum 11/19/21026 | |
| Signature* Potpis* | |



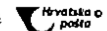
On postal service
Poštanska služba
Stamp of the office returning the advice
Obrasc žiga poštanskog ureda
koji vraća obavijest

Return to
Vratiti

| |
|--|
| Name Ime i prezime ili naziv tvrtke OPĆINA BUDINŠČINA |
| Street and No. Ulica i br. BUDINŠČINA 6, p.p. 12 49284 BUDINŠČINA |
| Locality and country Mjesto i država |

KLASA: 350-02/24-01/01
URBROJ: 2140-9-3-26

Ozn. za narudžbu: 6/2024



19. Ministarstvo unutarnjih poslova, Ravnateljstvo civilne zaštite, Područni ured civilne zaštite Varaždin, Služba civilne zaštite Krapina, Odjel inspekcije



Croatian Post Inc. /
Republika Hrvatska

ADVICE of receipt/of delivery/of payment
POVRATNICA — Obavijest o prijmu/uručenju/isplati

P-21/CN 07

| | |
|--|------------------------------|
| Office of posting Prijamni poštanski ured 49284 BUDINŠČINA | Date Datum 11/19/21026 |
| Addressee of the item Primateelj pošiljke HRVATSKE CESTE d.o.o. Vračnina 3 10000 ZAGREB | |
| Nature of the item/Vrsta pošiljke <input checked="" type="checkbox"/> Registered Preporučena <input type="checkbox"/> Postal parcel Paket <input type="checkbox"/> Insured letter Vrijednosna pošiljka | |
| Amount Iznos | |
| No. of item Br. pošiljke AR RG 42567807 1 HR | |
| Meets on a destination/ispunjava se na odredištu The item mentioned above has been duly Gore navedena pošiljka <input type="checkbox"/> delivered uručena je <input type="checkbox"/> paid isplaćena je | |
| Date Datum 11/19/21026 | |
| Signature* Potpis* | |



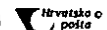
On postal service
Poštanska služba
Stamp of the office returning the advice
Obrasc žiga poštanskog ureda
koji vraća obavijest

Return to
Vratiti

| |
|--|
| Name Ime i prezime ili naziv tvrtke OPĆINA BUDINŠČINA |
| Street and No. Ulica i br. BUDINŠČINA 6, p.p. 12 49284 BUDINŠČINA |
| Locality and country Mjesto i država |

KLASA: 350-02/24-01/01
URBROJ: 2140-9-3-26

Ozn. za narudžbu: 6/2024



20. Hrvatske ceste d.o.o.




Croatian Post Inc. /
Republika Hrvatska

ADVICE of receipt/of delivery/of payment
POVRATNICA — Obavijest o prijmu/uručenju/isplati

P-21/CN 07

| | |
|--|------------------------------|
| Office of posting Prijamni poštanski ured 49284 BUDINŠČINA | Date Datum 11/19/21026 |
| Addressee of the item Primateelj pošiljke HEP-Operator distribucijskog sustava d.o.o. Ul. Stjepana Vukovića 37, 12000 ZAGREB | |
| Nature of the item/Vrsta pošiljke <input checked="" type="checkbox"/> Registered Preporučena <input type="checkbox"/> Postal parcel Paket <input type="checkbox"/> Insured letter Vrijednosna pošiljka | |
| Amount Iznos | |
| No. of item Br. pošiljke AR RG 42567802 3 HR | |
| Meets on a destination/ispunjava se na odredištu The item mentioned above has been duly Gore navedena pošiljka <input type="checkbox"/> delivered uručena je <input type="checkbox"/> paid isplaćena je | |
| Date Datum 11/20/21026 | |
| Signature* Potpis* HEP-Operator distribucijskog sustava d.o.o. | |



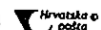
On postal service
Poštanska služba
Stamp of the office returning the advice
Obrasc žiga poštanskog ureda
koji vraća obavijest

Return to
Vratiti

| |
|--|
| Name Ime i prezime ili naziv OPĆINA BUDINŠČINA |
| Street and No. Ulica i br. BUDINŠČINA 6, p.p. 12 49284 BUDINŠČINA |
| Locality and country Mjesto i država |

KLASA: 350-02/24-01/01
URBROJ: 2140-9-3-26

Ozn. za narudžbu: 6/2024



21. HEP – Operator distribucijskog sustava d.o.o.

Jasmina Bočkal

Pošiljatelj: Zaštita prirode Krapinsko-zagorske županije <info@zagorje-priroda.hr>
Poslano: 8. svibnja 2026. 11:23
Prima: eufondovi@budinscina.hr; 'Općina Budinscina'
Kopije: 'Dijana Hrak'
Predmet: RE: OBAVIJEST O JAVNOJ RASPRAVI - PPUO BUDINŠČINA

Poštovana,

Potvrđujemo primetak ove obavijesti.

Lijep pozdrav,
JU Zagorje zeleno

From: Jasmina Bočkal <eufondovi@budinscina.hr>
Sent: Friday, April 17, 2026 9:29 AM
To: 'Općina Budinscina' <opcina.budinscina@kr.htnet.hr>
Subject: OBAVIJEST O JAVNOJ RASPRAVI - PPUO BUDINŠČINA
Importance: High

Poštovani,
Općina Budinscina objavila je javnu raspravu o Prijedlogu izmjene i dopune Prostornog plana uređenja Općine Budinscina.
Javna rasprava trajeće od 20.4. do 27.4.2026. godine. U okviru javne rasprave održat će se javno izlaganje u utorak, 21. travnja u Domu kulture Budinscina, Budinščina 6 (grada općine, prizemlje) s početkom u 16.00 sati.
Za vrijeme trajanja javne rasprave možete izvršiti uvid u elaborat Prijedloga izmjena i dopuna PPUO, dostupan također na mrežnim stranicama Općine Budinscina.
Svoja mišljenja možete dostaviti zaključno s danom 27.4.2026.

Obavijest u privitku.
Kako smo vremenski ograničeni, pored zemaljske pošte šaljemo vam također ovu obavijest e-mailom.
Ovim putem Vas ljubazno molimo za primetak potvrde ove Obavijesti. Nužno nam je da imamo zabilježenu potvrdu da ste obavijest zaprimili.

Za sva pitanja stojimo na raspolaganju.
Srdačni pozdrav,



REPUBLIKA HRVATSKA
KRAPINSKO ZAGORSKA ŽUPANIJA
Općina Budinscina
Jedinstven upravni odjel

Jasmina Bočkal | pročelnica, Jedinstveni upravni odjel Općine Budinscina | +385 (0)49 459-175
e mail: eufondovi@budinscina.hr

22. Javna ustanova za upravljanje zaštićenim prirodnim vrijednostima na području Krapinsko-zagorske županije

| | | | |
|--|---|---|--|
| | Croatian Post Inc. / Republika Hrvatska | ADVICE of receipt/of delivery/of payment POVRATNICA — Obavijest o prijmu/uručenju/isplati | P-21/CN 07 |
| Office of posting Prijemni poštanski ured 49284 BUDINŠČINA | Date Datum 17.04.2026 | AR On postal service Poštanska služba Stamp of the office returning the advice Ousak žiga poštanskog ureda koji vraća obavijest | Return to Vratiti Name Ime i prezime ili naziv tvrtke OPĆINA BUDINŠČINA Street and No. Ulica i br. BUDINŠČINA 6, p.p. 12 49284 BUDINŠČINA Locality and country Mjesto i država KLASA: 350-03/24-01/01 URBROJ: 2140-9-3-26 |
| Addressee of the item Primalac pošiljke ELEKTRA ZABOK - HD ODS Mašićeva 57 49284 ZABOK | Nature of the item/Vrsta pošiljke <input checked="" type="checkbox"/> Registered Preporučena <input type="checkbox"/> Postal parcel Paket <input type="checkbox"/> Insured letter Vrijednija pošiljka Amount Iznos No. of item Br. pošiljke AR RG 42 567 814 2 HR <input type="checkbox"/> Moneyorder Uputnica Amount Iznos | | |
| Meets on a destination/ispunjava se na odredištu The item mentioned above has been duly Gore navedena pošiljka <input type="checkbox"/> delivered uručena je <input type="checkbox"/> paid isplaćena je Date Datum 17.04.2026 Signature* Potpis* [Signature] | | * The advice may be signed by the addressee or, if the regulations of the country of destination so provide, by another authorized person. * Ovu obavijest može potpisati primalac ili, ako to propisi određene države dopuštaju, druga ovlaštena osoba ili zaposlenik određenog poštanskog ureda. | |

23. ELEKTRA ZABOK

| | | | |
|--|---|---|--|
| | Croatian Post Inc. / Republika Hrvatska | ADVICE of receipt/of delivery/of payment POVRATNICA — Obavijest o prijmu/uručenju/isplati | P-21/CN 07 |
| Office of posting Prijemni poštanski ured 49284 BUDINŠČINA | Date Datum 17.04.2026 | AR On postal service Poštanska služba Stamp of the office returning the advice Ousak žiga poštanskog ureda koji vraća obavijest | Return to Vratiti Name Ime i prezime ili naziv tvrtke OPĆINA BUDINŠČINA Street and No. Ulica i br. BUDINŠČINA 6, p.p. 12 49284 BUDINŠČINA Locality and country Mjesto i država KLASA: 350-03/24-01/01 URBROJ: 2140-9-3-26 |
| Addressee of the item Primalac pošiljke ELEKTRA VARAŽDIN Kratka ulica 3 42000 VARAŽDIN | Nature of the item/Vrsta pošiljke <input checked="" type="checkbox"/> Registered Preporučena <input type="checkbox"/> Postal parcel Paket <input type="checkbox"/> Insured letter Vrijednija pošiljka Amount Iznos No. of item Br. pošiljke AR RG 42 567 813 9 HR <input type="checkbox"/> Moneyorder Uputnica Amount Iznos | | |
| Meets on a destination/ispunjava se na odredištu The item mentioned above has been duly Gore navedena pošiljka <input type="checkbox"/> delivered uručena je <input type="checkbox"/> paid isplaćena je Date Datum 17.04.2026 Signature* Potpis* [Signature] | | * The advice may be signed by the addressee or, if the regulations of the country of destination so provide, by another authorized person. * Ovu obavijest može potpisati primalac ili, ako to propisi određene države dopuštaju, druga ovlaštena osoba ili zaposlenik određenog poštanskog ureda. | |

24. ELEKTRA VARAŽDIN

2. PODACI O JAVNOM IZLAGANJU

2.1. Zapisnik s javnog izlaganja s popisom nazočnih na javnom izlaganju o *Prijedlogu Plana*



REPUBLIKA HRVATSKA
Krapinsko-zagorska županija
Općina Budinščina
Jedinstveni upravni odjel

KLASA: 350-03/24-37/1
URBROJ: 2140-9-03-26-46
Budinščina, 22.04.2026.

ZAPISNIK

sastavljen dana 22.04.2026. u postupku izrade izmjene i dopune Prostornog plana uređenja Općine Budinščina.

Bilješka:

Ovaj zapisnik sastavljen je na Javnom izlaganju Prijedloga III. Izmjena i dopuna Prostornog plana uređenja Općine Budinščina (u daljnjem tekstu: *Prijedlog Plana*) koje se održalo 21. travnja 2026. godine u prostorijama Doma kulture u Budinščini (prizemlje zgrade Općine Budinščina) na kojem je stručni izrađivač Lipovac i Partneri d.o.o. za prostorno planiranje, urbanizam i arhitekturu dao stručno obrazloženje *Prijedloga Plana* u sklopu javnog uvida koji traje od 20. travnja do 24. travnja 2026. godine.

Javno izlaganje započelo u 16,00 sati.

Javnom izlaganju nazočili su predstavnici stručnog izrađivača *Prijedloga Plana*:

- Lucija Anton, mag. ing. arch., ovlaštena arhitektica-urbanistica (A-U 620) – odgovorna voditeljica izrade *Prijedloga Plana*
- prof. dr. sc. Nenad Lipovac, dipl. ing. arh., ovlašten arhitekt-urbanist (A-U 113)

Javnom izlaganju nazočili su predstavnici Naručitelja/ Nositelja izrade *Prijedloga Plana*:

- Franjo Jagić - načelnik Općine Budinščina;
- Jasmina Bočkaj - pročelnica Jedinstvenog upravnog odjela Općine Budinščina;
- Maja Nuli - administrativni-računovodstveno referent u Jedinstvenom upravnom odjelu Općine Budinščina, zapisničarka.

Javnom izlaganju nazočile su fizičke i pravne osobe te predstavnici javnopravnih tijela:

- Popis nazočnih sudionika s potpisima u originalu čini sastavni dio ovog zapisnika.

Načelnik Franjo Jagić pozdravlja nazočne, otvara javno izlaganje i uvodno upoznaje nazočne s predmetom javnog izlaganja. Napominje kako će Općina Budinščina biti druga Općina u Krapinsko-zagorskoj županiji koja će imati Prostorni plan nove generacije. Nakon uvodnih riječi najavljuje stručnog izrađivača.

Nenad Lipovac, u ime stručnog izrađivača *Prijedloga Plana* pozdravlja nazočne te daje uvodno obrazloženje.

Uvodno obrazloženje

Ovaj *Prijedlog Plana* potpuno je drugačiji u odnosu na prethodne prostorne planove, u smislu njegove izrade jer je to prvi prostorni plan Općine Budinščina koji je izrađen u sustavu ePlanovi. Nakon potpisa Ugovora, Općina je obavijestila javnost da započinje izrada izmjena i dopuna Prostornog plana te da se mogu podnositi zahtjevi kako bi se odmah pri izradi *Nacrta prijedloga Plana* razmotrile sve mogućnosti širenja građevinskih područja. Cilj je usvajanje *Konačnog prijedloga Plana* na Općinskom vijeću do 30. lipnja 2026. g.

Prezentacija Prijedloga Plana

Lucija Anton, odgovorna voditeljica izrade *Prijedloga Plana* sve lijepo pozdravlja te započinje s izlaganjem *Prijedloga Plana*. Napominje kako je za vrijeme trajanja javne rasprave *Prijedlog Plana* digitalno dostupan u ISPU sustavu. Svi slojevi (kartografski prikazi) mogu se zasebno uključiti i preklopiti sa službenom katastarskom podlogom Državne geodetske uprave. Na kartografskom prikazu Namjene prostora, Lucija Anton prisutnima pojašnjava kako su građevinska područja mješovite namjene iz važećeg Prostornog plana uređenja Općine Budinščina u ovom Prijedlogu Plana označena s namjenom S5 (stambena namjena – poljoprivredna domaćinstva). Pojašnjava kako je unutar S5 namjene dozvoljena gradnja građevina stambene, mješovite, ugostiteljsko-turističke i sportsko-rekreacijske namjene. Za građevinska područja naselja i izdvojena građevinska područja naselja utvrđena je S5 namjena zato jer omogućuje i gradnju građevina poljoprivredne namjene. Izdvojenim građevinskim područjima izvan naselja utvrđena je namjena u skladu s važećim prostornim planom Općine Budinščina, ali je možebitno izmijenjena oznaka u skladu s Pravilnikom o prostornim planovima. Za svaku namjenu utvrđeno tzv. Pravilo provedbe koja su vidljiva na kartografskom prikazu Pravila provedbe. Naprimjer za S5 namjenu propisano je pravilo provedbe UPR-S5. Svi uvjeti građenja unutar S5 namjene propisani su tim pravilom provedbe. Za pojedina građevinska područja propisana je obvezna izrada Urbanističkog plana uređenja (UPU-a), a ovim *Prijedlogom Plana* utvrđene su isključivo smjernice za njihovu izradu. Svi zahvati i gradnja građevina na područjima za koja su utvrđena pravila provedbe provode se neposredno prema Odredbama ovog Plana, a na područjima koja se nalaze unutar obuhvata UPU-a gradnja građevina moguća je temeljem UPU-a. Lucija Anton i Nenad Lipovac ukratko daju upute kako koristiti ISPU sustav i pregledavati grafički i tekstualni dio *Prijedloga Plana*.

Lucija Anton naglašava kako je jedna od najbitnijih izmjena u odnosu na važeći prostorni plan ucrtavanje granice novog Parka prirode Zagorske gore, koji je proglašen tijekom izrade *Nacrta prijedloga Plana*. Granica obuhvata Parka prirode ucrтана je u skladu s dostavljenim podacima u digitalnom obliku od Ministarstva zaštite okoliša i zelene tranzicije. Sukladno očitovanju Ministarstva zaštite okoliša ovim *Planom* brisano je područje značajnog krajobraza (ZK1) obzirom da se granica tog značajnog krajobraza zaštićenog mjerama prostornog plana preklapala sa granicom Parka prirode. Ostala područja značajnih krajobraza koja se štite prostornim planom utvrđena su prema važećem prostornom planu uz prilagodbu novoj katastarskoj podlozi na kojoj je izrađen ovaj *Prijedlog Plana*. Sukladno provedenoj *Ocjeni o potrebi Strateške procjene*, a prije donošenja Odluke o izradi ovog *Plana*, na područja značajnog krajobraza ne može se širiti građevinsko područje. Stoga se svi zahtjevi za prenamjenu unutar obuhvata značajnog krajobraza nisu mogli prihvatiti. **Nenad Lipovac** naglašava da je isto vrijedi i za područje Parka prirode te da će se zahtjevi o širenju građevinskih područja ili utvrđivanju novih razmatrati prilikom izrade Prostornog plana Parka prirode.

Lucija Anton iznosi kako su ovim *Prijedlogom Plana* brisana eksploatacijska polja „Siljevec“ i „Obročica“ temeljem Odluke o izradi i temeljem provedene *Ocjene o potrebi Strateške procjene*.

Lucija Anton iznosi kao su na kartografskom prikazu *Područja posebnih ograničenja* prikazani pojasevi vodotoka, razvrstanih cesta i ostalih infrastrukturnih sustava. Za sve zahvate unutar prikazanih pojaseva propisano je ishođenje posebnih uvjeta nadležnih javnopravnih tijela. Ukoliko se neka katastarska čestica nalazi unutar ovog pojasa nije zabranjena gradnja, već je samo propisana obveza ishođenja posebnih uvjeta nadležnih javnopravnih tijela.

Nenad Lipovac pojašnjava način prikazivanja građevinskih područja. Granice građevinskog područja većinom su utvrđene rubom katastarskih čestica. Nadalje, pojašnjava kako je u *Obrazloženju Plana* koje je dostupno na mrežnoj stranici Općine tablica svih zaprimljenih zahtjeva tijekom izrade *Nacrta prijedloga Plana* s odgovorom/komentarom stručnog izrađivača.

Lucija Anton napominje kako je važeći Prostorni plan izrađen prije donošenja *Zakona o prostornom uređenju* iz 2023. g. kada je u Zakon uvrštena Odredba da se građevinskim područjem ne smije određivati površina manja od 5000 m², tako da su sve površine koje su bile utvrđene kao građevinske, a imale su površinu manju od 5000 m² ovim *Prijedlogom Plana* brisane su. Za sve postojeće građevine, a koje su ovim *Prijedlogom Plana* izvan građevinskog područja, omogućena je obnova u postojećim gabaritima.

Po završetku izlaganja stručnog izrađivača *Prijedloga Plana* otvorena je rasprava tijekom koje su nazočni mogli postavljati pitanja i davati prijedloge.

BRANKO H. postavlja pitanje zašto je odbijen zahtjev za uvrštavanjem k.č. 2481, k.o. Zajezda u građevinsko područje. **Lucija Anton** odgovara da je odbijeno jer se čestica nalazi unutar područja Parka prirode, a da se ovim *Planom* ne planira širenje građevinskog područja u Parku prirode. **Nenad Lipovac** dodaje da će se mogućnosti širenja građevinskog područja utvrđivati prilikom izrade Prostornog plana Parka prirode.

STJEPAN F. traži pojašnjenje zašto je zahtjev za uvrštavanjem k.č. 520/2 djelomično prihvaćen jer na toj lokaciji želi graditi kuću. **Lucija Anton** odgovara da je ta čestica unutar zaštićenog krajobraza i da je zadržano postojeće, ranije utvrđeno građevinsko područje. Izmjena utvrđenih granica značajnog krajobraza koji se štiti mjerama prostornog plana moguće je nakon izrade elaborata zaštićenih dijelova prirode, a za potrebe izrade ovog Plana nisu izrađeni nikakvi elaborati.

BRANKO H. traži pojašnjenje namjene za česticu 2504/1 k.o. Zajezda. **Lucija Anton** mu odgovara da su čestice 2504/1, 2503/1, 2505/1, 2505/2, sve k.o. Zajezda i dalje u ugostiteljsko-turističkoj namjeni s gradnjom smještajnih građevina. Daljnje širenje nije moguće jer je područje neizgrađeno, a za okolne čestice utvrđena je namjena šuma.

STJEPAN F. traži pojašnjenje za česticu 492/1, k.o. Gotalovec. **Lucija Anton** pojašnjava kako je to zemljište namijenjeno poljoprivredi i ne može biti prenamijenjeno u građevinsko jer je u području značajnog krajobraza.

DRAGUTIN D. traži pojašnjenje za česticu 266/7, k.o. Gotalovec. **Lucija Anton** pojašnjava kako je to zemljište namijenjeno poljoprivredi i ne može biti prenamijenjeno u građevinsko jer je u području značajnog krajobraza.

ŠTEFICA V. traži pojašnjenje za česticu 1007/2, k.o. Budinščina. **Lucija Anton** odgovara da je čestica dijelom unutar građevinskog područja, odnosno 50 metara u dubinu od regulacijske linije (ceste).

IVICA V. traži pojašnjenje za česticu 1656, k.o. Zajezda. Podnio je pismeni zahtjev i on je djelomično prihvaćen. Vlasnik je k.č. 1656, 1657 i 1658, sve k.o. Zajezda. Svaka ima preko 2000 m². Zamisao je da se one spoje u građevinsku zonu i da se preparceliraju okomito na postojeći put.

Lucija Anton odgovara kako mu je ovim *Prijedlogom Plana* u građevinsko područje uvrštena površina od oko 3350 m² uz širinu građevinskog područja na regulacijskoj liniji oko 55 m što je sasvim dovoljno za preparcelaciju zemljišta prema Odredbama za provedbu ovog *Prijedloga Plana*. **IVICA V.** traži da ako je moguće, da se u građevinsko područje uvrsti barem 5000 m² jer je gornji dio čestica ravan i time bi se smanjili troškovi izgradnje budućih objekata. **Lucija Anton** odgovara mu da podnese zahtjev i da će se isti ponovno razmotriti prilikom izrade Izvješća o provedenoj javnoj raspravi.

IRENA Ž. V. traži pojašnjenje za česticu 104/2, k.o. Budinščina. Zanima ju koji dio je uvršten u građevinsko područje. Zašto se na to zemljište ne može postaviti mobilna kućica? Tražila je ili mobilnu kućicu ili fiksnu građevinu. **Lucija Anton** odgovara da je uvršten južni dio čestice uz nerazvrstanu cestu. Dozvoljena je izgradnja građevine, ali ne i postavljanje mobilne kućice. Naglašava kako mobilna i montažna kućica nisu isto.

DAVORKA B. traži pojašnjenje za čestice 1771, 1770/3, 1772/1, sve k.o. Zajezda. **Lucija Anton** odgovara da se na čestici 1772/1 nalazi kuća i da je cijela čestica u građevinskim području zato što ima pristup sa nerazvrstane prometnice cijelom svojom dužinom. Čestice 1771 i 1770/3 također su u građevinskom području.

DEJAN Š. traži pojašnjenje za česticu 1993/147, k.o. Gotalovec. **Lucija Anton** odgovara da se čestica nalazi na području Parka prirode te da se ovim *Planom* ne planira širenje građevinskog područja unutar Parka prirode. **DEJAN Š.** odgovara da je do sada cijela čestica bila građevinsko zemljište. Sada je smanjena. **Lucija Anton** odgovara da je postojeće građevinsko područje smanjeno jer je bilo predeboko u odnosu na postojeći put. Naglašava da prema važećem *Planu* ovo područje nije bilo Park prirode, a kako još nije ustrojena Javna ustanova koja upravlja Parkom prirode koja bi utvrdila posebne uvjete za izradu ovog *Plana*, to su ovim *Prijedlogom Plana* građevinska područja unutar Parka prirode smanjena s utvrđenim strožijim uvjetima gradnje. **DEJAN Š.** traži pojašnjenje kako se formira turistička zona unutar Parke prirode? **Nenad Lipovac** iznosi kako to određuje Prostorni plan Parka prirode te da se zahtjev za utvrđivanjem građevinskog područja

ugostiteljsko-turističke namjene može podnijeti temeljem Obavijesti o pristupanju izradi Prostornog plana Parka prirode.

ANA D. traži pojašnjenje za česticu 86/1, k.o. Budinščina. **Lucija Anton** odgovara da je ta čestica u građevinskom području.

MARKO M. traži pojašnjenje za česticu 28/3 i 28/2, k.o. Budinščina. **Lucija Anton** odgovara da su te čestice građevinskom području. **MARKO M.** na to odgovara da su na dan kada je prijavio prenamjenu čestica došli geodeti. Oni su te dvije čestice rascijepili na četiri. Zanima ga mogu li se gornje dvije čestice 28/8 i 28/9 uvrstiti u građevinsko područje? **Lucija Anton** odgovara da se predmetne čestice ne mogu uvrstiti u građevinsko područje jer nije riješen prometni pristup te da se zahtjev može ponovo razmotriti, ali da bi se obzirom na dubinu u odnosu na javnu prometnicu i veliku površinu propisala izrada urbanističkog plana uređenja. **Nenad Lipovac** dodaje da se na području Općine građevinsko područje utvrđivalo u dubinu 50 metara od regulacijske linije (ceste). Ne može se za sve čestice u nečijem vlasništvu odrediti građevinsko područje, a da bi se onda neki drugi zahtjev odbijao jer je raspoloživa površina građevinskog područja iskorištena.

MARIJA B. traži pojašnjenje za česticu 1849 i 1850, k.o. Budinščina. **Lucija Anton** odgovara da je čestica 1849 u građevinskom području, a 1850 u poljoprivrednom području jer nema dodira s javnom cestom. Dodaje da je na poljoprivrednom zemljištu dozvoljena gradnja klijeti.

BRANKO D. traži pojašnjenje za česticu 511/3, 511/4, 511/5 i 511/6, sve k.o. Zajezda. **Nenad Lipovac** objašnjava kako je dio uz cestu uvršten u građevinsko područje.

IVAN S. traži pojašnjenje za čestice 612/3 i 612/4, obje k.o. Zajezda. **Nenad Lipovac** odgovara da je čestica 612/4 cijela uvrštena u građevinsko područje, a čestica 612/3 djelomično.

ŠTEFICA V. traži pojašnjenje što znači odgovor djelomično se prihvaća. **Lucija Anton** odgovara da to znači da nije cijela čestica u građevinskom području, nego dijelom svoje površine, odnosno da zahtjev nije prihvaćen u potpunosti kako je traženo.

DEJAN V. traži pojašnjenje je li se na području Ivanečke Željeznice mijenjalo građevinsko područje i da se oblik istog pokaže na kartografskom prikazu. **Lucija Anton** odgovara da je to područje izvan granice Parka prirode te da se izdvojeni dio građevinskog područja naselja nije smanjivao. Za izdvojeno građevinsko područje naselja utvrđena je namjena S5, a za izdvojeni dio građevinskog područja izvan naselja ugostiteljsko-turistička namjena s gradnjom smještajnih građevina (T2). Za ovo područje nije propisan UPU, nego Pravilo provedbe za ugostiteljsko-turističku namjenu (T2).

DAMIR F. traži da se pokaže područje Gotalovca gdje je Coca Cola i Samoborka te da se pojasni što je rađeno na tom području. Jeste li radili što na tom području. **Lucija Anton** odgovara da je za područje Coca Cole utvrđena proizvodna namjena iste površine kao i u važećem Planu. **DAMIR F.** odgovara da je jedan dio područja bio ugostiteljsko-turističke namjene. **Lucija Anton** odgovara da je brisano područje ugostiteljsko-turističke namjene jer smatraju da ugostiteljsko-turistička namjena uz postojeće i planirano područje proizvodne namjene nije primjerena. Ukoliko se traži da se vrati prijašnja namjena, propisat će se obvezna izrada Urbanističkog plana uređenja. **STJEPAN F.** naglašava kako je malo ljudi ostalo u ovom kraju, pogotovo mladih i sada ih ne treba kočiti tim Planom.

MARKO M. zanima jesu li stručni izrađivači išli pogledati njegove dvije sporne čestice. **Lucija Anton** odgovara da su mu dvije katastarske čestice u građevinskom području koje su uz cestu i koje imaju pristup te da ni drugim fizičkim osobama građevinsko područje nije utvrđivano tako daleko od ceste. Obzirom da se naglašava potreba izgradnje kuće, isto je moguće ostvariti na česticama koje jesu u građevinskom području. **MARKO M.** postavlja pitanje koliko se mora udaljiti od susjeda kod gradnje kuće. **Nenad Lipovac** odgovara da ako se pitanje odnosi na udaljšavanje od bočnog susjeda, onda 3 m, ako se na tom zidu planira prozor. Ako se planira otvor za svjetlo, otklopni 60x60, onda 1 m. Udaljšenost građevinske linije od regulacijske je najmanje 5 metara.

STJEPAN V., predstavnik Grada Ivanca, pročelnik Upravnog odjela za urbanizam, komunalne poslove i zaštitu okoliša, ovim putem je želio izraziti zadovoljstvo ovim *Planom*. Prihvaćeni su zahtjevi stanovnika ovog kraja te su jako zadovoljni što se ne dozvoljavaju zahvati kojima ovdje nije mjesto. Drago mu je da se toliko ljudi okupilo na javnom izlaganju, što znači da je Općina uspjela senzibilizirati građane po tom pitanju.

Obzirom da više nije bilo zainteresiranih za sudjelovanje u raspravi, **načelnik Franjo Jagić** zahvaljuje svima na odazivu na javno izlaganje. Naglašava da zna kako ne mogu svi biti zadovoljni, ali napravilo se najbolje što se moglo. *Zakon* se mora poštivati, a kroz 5 godina donijet će se i izmjena i dopuna Prostornog plana.

Javno izlaganje o *Prijedlogu Plana* završeno je u **17,30 sati**.

PROČELNICA
Jasmina Bočkaj



EVIDENCIJA NAZOČNIH NA JAVNOM IZLAGANJU O PRIJEDLOGU IZMJENE I DOPUNE PROSTORNOG PLANA UREĐENJA OPĆINE BUDIŠČINA održane 21. travnja 2026. s početkom u 16:00 sati

| R.BR. | IME I PREZIME | NAZOČAN U SVOJSTVU | VLASTORUČNI POTPIS |
|-------|---------------|---------------------------------|--------------------|
| 1. | LUCIJA | stručni izradivač | |
| 2. | NEVAD | stručni izradivač | |
| 3. | MATEJA | ZAVOD ZA PROSTORNO UREĐENJE UŽE | Mateja Čučković |
| 4. | FRANJO | OPĆINSKI NAČELNIK | |
| 5. | ĐAVORKA | GRADANIN | |
| 6. | IVICA | GRADANIN | |
| 7. | ŠTEFICA | GRADANIN | |
| 8. | DEJAN ŠA. | GRADANIN | |
| 9. | STJEPAN | JLS - Grad Ivaneč | |
| 10. | ĐAĐIR | GRADANIN | |
| 11. | Dragutin | GRADANIN | |
| 12. | Đeni B. | GRADANIN | |

EVIDENCIJA NAZOČNIH NA JAVNOM IZLAGANJU O PRIJEDLOGU IZMJENE I DOPUNE PROSTORNOG PLANA UREĐENJA OPĆINE BUDIŠČINA održane 21. travnja 2026. s početkom u 16:00 sati


| R.BR. | IME I PREZIME | NAZOČAN U SVOJSTVU | VLASTORUČNI POTPIS |
|-------|---------------|--|--------------------|
| 13. | MARKO ME | GRADANIN | Marko Mešjak |
| 14. | STJEPAN | GRADANIN | |
| 15. | BOJAN O | GRADANIN + ČLAN EKO DRUŠTVA NAŠA IVAŠČICA | |
| 16. | IVAN MA. | PRIVATNA OSOBA, ČLAN EKO DRUŠTVA "NAŠA IVAŠČICA" | |
| 17. | DEJAN U. | EKO DRUŠTVO NAŠA IVAŠČICA - TIJEK PREDJEK H.O. IVAŠČICA | |
| 18. | IRENA ŽU | GRADANIN | |
| 19. | Andrija | GRADANIN | |
| 20. | Popelka | GRADANIN | |
| 21. | Ana. Pa. | GRADANIN | |
| 22. | Babić | GRADANIN | |
| 23. | Brancko | GRADANIN | |
| 24. | Franjo S | odvjetnik | |

EVIDENCIJA NAZOČNIH NA JAVNOM IZLAGANJU O PRIJEDLOGU IZMJENE I DOPUNE PROSTORNOG PLANA UREĐENJA OPĆINE BUDIŠČINA održane 21. travnja 2026. s početkom u 16:00 sati

| | | | |
|-----|----------|-----------------------------|--|
| 25. | NIKOLA | GRADANIN | |
| 26. | Šušac J | GRADANIN | |
| 27. | MAJA XUL | ZAPISNICARKA | |
| 28. | JASMINA | OPĆINA BUDIŠČINA - NAČELNIK | |
| 29. | | | |
| 30. | | | |
| 31. | | | |
| 32. | | | |
| 33. | | | |
| 34. | | | |
| 35. | | | |
| 36. | | | |
| 37. | | | |

3. SUDIONICI U JAVNOJ RASPRAVI – FIZIČKE I PRAVNE OSOBE

Na *Prijedlog Plana* za javnu raspravu zaprimljene su 7 primjedbi/prijedloga/zahtjeva fizičkih i/ili pravnih osoba. Odgovor na zaprimljene primjedbe/prijedloge/zahtjeve je u nastavku:

| R.b. | Podnositelj | Traženje | Odgovor |
|------|-------------|--|--|
| 1. | Marica P. | K.č. 526, 527, 529, 525/2, 525/1, 524 te dio 518/1, 518/2, 517/2, 517/3, sve k.o. Budinščina nalaze se unutar dvorišta već izgrađenog područja, uz postojeću lokalnu prometnicu i komunalnu infrastrukturu (voda, struja). Smatra da je planirana namjena nelogična i u suprotnosti sa stvarnim stanjem na terenu. | NE PRIHVATLJIV. Građevinsko područje utvrđeno je na katastarskim česticama koje su u stvarnosti izgrađene, a ovim <i>Prijedlogom Plana</i> ne planira se širenje istog. |
| 3. | Marko M. | Traženo je da se k.č. 28/3 i 28/2, obje k.o. Budinščina označe kao građevinsko područje radi izgradnje stambenog objekta. Kako je starim prostornim planom dio tih čestica bio građevinski na dan podnošenja zahtjeva izašli su na teren geodeti zbog izrade geodetskog elaborata. Izradom elaborata k.č. 28/3 i 28/2 su podijeljene na još dvije k.č. 28/9 i 28/8. Na čestice 28/9 i 28/8 postoji ulaz sa državne ceste D24 te traži da se prihvati prigovor i prenamjeni čestice 28/9 i 28/8 u građevinsko područje zbog izgradnje stambenog objekta. | NE PRIHVATLJIV. Navod nije točan. Građevinsko područje u II. Izmjenama i dopunama Prostornog plana uređenja Općine Budinščina (vidljivo u priloženoj fotografiji) za predmetne čestice utvrđeno je u istoj dubini od državne ceste (od regulacijske linije) kao i u ovom <i>Prijedlogu Plana</i> . K.č. 28/2 je u građevinskom području i neizgrađena te je gradnja građevine stambene namjene moguća na toj čestici u skladu s Odredbama za provedbu ovog <i>Plana</i> .  |
| 4. | Dean Š. | Traži da se k.č. 1993/138, 1993/148, 1993/149, sve k.o. Gotalovec uvrste u građevinsko područje ugostiteljsko-turističke namjene. Svjestan je rečenog da se područje nalazi u parku prirode i da će se naknadno donositi prostorni plan, ali isto tako postoji činjenica da je područje Pokojca jedno od najposjećenijeg vikend odredišta ne samo u općini Budinščina nego i na razini Krapinsko zagorske županije te da vikendima cirkulira veliki broj ljudi što je veliki potencijal za razvoj turizma na tom području. Bilo bi poželjno da se turistička zona formira već sada kako se ne bi gubilo vrijeme za turistički razvoj tog područja. | NE PRIHVATLJIV. U postupku Ocjene o potrebi Strateške procjene utjecaja ovog <i>Plana</i> na okoliš navedeno je da se građevinska područja neće širiti na zaštićena područja prirode (zaštićena <i>Zakonom</i> ili mjerama prostornog plana). Mogućnost utvrđivanja područja ugostiteljsko-turističke namjene (kamp) na predmetnim česticama utvrdit će Prostorni plan Parka prirode Zagorske gore. Dodatno napominjemo da je ovim <i>Planom</i> utvrđena nerazvrstana cesta do predmetnih čestica isključivo zbog već postojećeg građevinskog područja (IDGPN Pokojec – Šambar). Međutim, ta cesta još uvijek je u privatnom vlasništvu i nije u vlasništvu podnositelja zahtjeva. Postojeća izdvojena građevinska područja izvan naselja na području Općine Budinščina nisu izgrađena 50% i više te nije ispunjen uvjet iz članka 43, stavka (4) <i>Zakona o prostornom uređenju</i> te se stoga ista nisu mogla proširiti ovim <i>Planom</i> . |
| | | Vratiti cijelu k.č. 1993/147, k.o. Gotalovec u građevinsko područje | NE PRIHVATLJIV. Građevinsko područje utvrđeno je u dubini od cca 36,00 m od regulacijske linije i u površini od 3866 m ² , a što je dovoljno za utvrđivanje jedne ili više građevinskih čestica prema Odredbama za provedbu ovog <i>Plana</i> . Dodatno, dio predmetne čestice je prema dostavljenim podacima nadležnog javnopravnog tijela utvrđeno kao šuma. Mogućnost širenja građevinskog područja utvrdit će se pri izradi Prostornog plana Parka prirode Zagorske gore. |
| 6. | Dragan G. | Uvidom u novi prostorni plan Općine Budinščina uočio sam da zahtjev kojim se traži uvrštenje zemljišta u građevinsko nije prihvaćen. Razlog je odvojenost od postojećeg građevinskog područja. Radi se o čestici 1808/1, k.o. Budinščina. Čestica je uz prometnicu, 200tinjak metara od zadnjih kuća te komunalna infrastruktura je dosta dobro pristupačna. | NE PRIHVATLJIV. Predmetna čestica odvojena je od postojećeg građevinskog područja. |

| R.b. | Podnositelj | Traženje | Odgovor |
|------|-------------|---|--|
| 2. | Ivica V. | <p>Prema <i>Prijedlogu Plana</i>, zahtjev br. 56 djelomično je prihvaćen, uz obrazloženje da se u građevinsko područje (GP) uvrštava južni dio k.č. 1656, 1657, 1658, sve k.o. Zajezda. Traži da se to rješenje ponovo razmotri, uz uvažavanje svih prostornih, funkcionalnih i pravnih aspekata predmetnog područja. Sukladno odredbama <i>Zakona o prostornom uređenju</i> (NN 153/13, 65/17, 114/18, 39/19, 98/19, 67/23) prostorno planiranje temelji se na načelima: racionalnog i svrhovitog korištenja prostora, cjelovitog sagledavanja prostora, razmjernosti u ograničavanju prava vlasništva te usklađenosti prostornih rješenja s postojećim stanjem i funkcionalnim cjelinama. U više Mišljenja Ministarstva prostornoga uređenja, graditeljstva i državne imovine zauzet je stav da: se GP, kada je to moguće, određuje u kontinuitetu i uvažavajući katastarske i vlasničke cjeline, se treba izbjegavati parcelacija koja onemogućava ili bitno otežava provedbu planiranog zahvata u prostoru te da fragmentiranje jedinstvene čestice ili skupine čestica bez jasnog prostorno-planskog razloga nije u skladu s načelom racionalnog korištenja prostora. Uključivanje južnog dijela k.č. u GP dovodi do prostorno i funkcionalno nelogične parcelacije čime se narušava cjelovitost predmetnog prostora kao jedinstvene vlasničke i funkcionalne cjeline, otežava korištenje zemljišta te stvara otežana ili ograničena mogućnost provedbe buduće gradnje u skladu s pravilima struke. Predmetne čestice čine jedinstvenu vlasničku i prostornu cjelinu ukupne površine 7690 m². Obzirom na njihovu cjelovitost, smatra da je njihovo integralno sagledavanje u prostorno planskom smislu opravdano radi osiguranja funkcionalnog i racionalnog korištenja prostora. Djelomično prihvaćanje zahtjeva neproporcionalno je njegovoj svrsi i opsegu te primjeni načela razmjernosti. Takvo rješenje može biti suprotno načelu racionalnog i svrhovitog korištenja prostora jer se umjetno fragmentira jedinstvena katastarska i funkcionalna cjelina. U praksi prostornog planiranja, kao i u smjernicama nadležnih tijela, naglašava se potreba izbjegavanja fragmentacije k.č. kada one čine logičnu funkcionalnu cjelinu, radi osiguranja provedivosti planskih rješenja i kvalitete buduće izgradnje. Predlaže da se predmetne čestice razmotre kao cjelina te se u cijelosti uključe u GP ili da se uključi najmanje 5000 m² u kontinuitetu na način koji bi se omogućilo funkcionalno oblikovanje građevinske parcele i provedivost planiranog zahvata.</p> | <p>NE PRIHVATILA SE. Prema članku 7, stavku (1) <i>Zakona o prostornom uređenju</i> (NN 153/13, 65/17, 114/18, 39/19, 98/19, 67/23) utvrđena su sljedeća načela prostornog planiranja: 1. integralni pristup u prostornom planiranju; 2. uvažavanje znanstveno i stručno utvrđenih činjenica; 3. prostorna održivost razvitka i vrsnoća gradnje; 4. ostvarivanje i zaštita javnog i pojedinačnog interesa; 5. horizontalna integracija u zaštiti prostora; 6. vertikalna integracija i 7. javnost i slobodan pristup podacima i dokumentima značajnim za prostorno uređenje. DA NE VLAŠNIČKIM ODNOSIMA. Nadalje, južni dio predmetnih čestica nastavlja se na postojeće i ranije utvrđeno građevinsko područje. Ovim <i>Prijedlogom Plana</i> u građevinsko područje uvršteno Vam je cca 3350 m². Na tako veliku površinu građevinskog područja svakako će se prilikom izrade projektne dokumentacije morati planirati podjela na građevne čestice, odnosno preparcelacija zemljišta prema Odredbama za provedbu ovog <i>Plana</i>. Ovako utvrđeno građevinsko područje ne otežava parcelaciju zemljišta obzirom da se može ostvariti preparcelacija zemljišta s dovoljnom širinom jedne ili više građevnih čestica prema javnoj prometnici i površine prema uvjetima iz Odredbi za provedbu ovog <i>Plana</i>. Površina predmetnih čestica koja se nalazi izvan građevinskog područja i dalje se može koristiti kao zemljište namijenjeno poljoprivredi. Najprije upućujete na nepotrebnu fragmentaciju katastarske i funkcionalne cjeline, a zatim nas tražite da uvrstimo barem 5000 m² u građevinsko područje. Zar time ne bismo još više „fragmentirali“ ono što nazivate cjelinom? Uvrštavanje dijela čestica u građevinsko područje u skladu je s ciljevima prostornog uređenja određenih člankom 6 <i>Zakona o prostornom uređenju</i>, posebno u dijelu koji se odnosi na racionalno korištenje prostora jer je građevinsko područje šireno ograničeno. Ukoliko se površina koja je ovim <i>Prijedlogom Plana</i> uvrštena u građevinsko područje izgradi, prilikom narednih Izmjena i dopuna Prostornog plana uređenja Općine Budinščina može se tražiti dodatno proširenje građevinskog područja.</p> |

| R.b. | Podnositelj | Traženje | Odgovor |
|------|--|---|--|
| 5. | ZAJEDNIČKI ODVJETNIČKI URED FRANJO ŠEBIJAN I MIHAELA CAROVIĆ RUKAVINA za GEOMIN d.o.o. za bušenje, miniranje i projektiranje | <p>Prijedlogom Plana predloženo je brisanje planiranog eksploatacijskog polja na lokalitetu „Siljevec“ iz PPUO Budinščina. Društvo Geomin d.o.o. već je obznanilo kako mu je pravomoćnim Rješenjem Ministarstva gospodarstva klasa: UP/I-310-01/21-03/12 od 07. lipnja 2021.g. odobreno istraživanje odobrenja za istraživanje mineralnih sirovina u istražnom prostoru tehničko – građevnog kamena „Siljevec“ radi davanja koncesije za eksploataciju mineralnih sirovina. U ovom upravno postupku, u svojstvu javnopravnih tijela sudjelovala je Općina Budinščina i Krapinsko – zagorska županija. Tako je Općina Budinščina pod klasom: 034-04/21-01/01 od 02.07.2021.g. i 08.07.2021.g. izdala dva Uvjerenja kojima se utvrđuje kako se točno određene z.k. čestice u k.o. Zajezda nalaze na područja za istraživanje i eksploataciju mineralnih sirovina (Ex/E3) površina za istraživanje i eksploataciju građevnog kamena „Obošćica“ i „Siljevec“. Zavod za prostorno uređenje Krapinsko–zagorske županije (klasa: 350-07/20-01/09 od 04. kolovoza 2020.g.) dao je mišljenje o usklađenosti PPUO Budinščina s Prostornim planom Krapinsko zagorske županije, na način da PPUO Budinščina nije protivan Prostornom planu Krapinsko–zagorske županije odnosno da je u skladu s istim (Dokaz: preslika mišljenja o usklađenosti PPUO Budinščina s Prostornim planom Krapinsko–zagorske županije (klasa: 250-07/20-09 od 04.08.2020.g.). Upravni odjel za prostorno uređenje, gradnju i zaštitu okoliša Krapinsko–zagorske županije (klasa: 350-05/20-01/320 od 24.08.2020.g.) također se očitovao o usklađenosti PPUO Budinščina na način da se uz uvažavanje odredbe članka 61. Zakona o prostornom uređenju može smatrati da u konkretnom slučaju, vezano na zahvat istraživanja mineralnih sirovina na lokaciji „Siljevec“ ne postoji neusklađenost predmetnih prostornih planova (Dokaz: preslika mišljenja o usklađenosti Prostornog plana uređenja Općine Budinščina s Prostornim planom Krapinsko–zagorske županije, klasa: 350-05/20-01/320 od 24.08.2020.g.). Dakle, bez ikakve zadržke i jasno može se zaključiti kako su u postupku odobrenja za istraživanje mineralnih sirovina u istražnom prostoru tehničko–građevnog kamena „Siljevec“ bila ključna mišljenja, odnosno očitovanja nadležnih Tijela Općine Budinščina i Krapinsko–zagorske županije. Po obavljenim istražnim radovima (trajali od 11. listopada 2021.g. do 05. travnja 2022.g.) Povjerenstvo za utvrđivanje rezervi mineralnih sirovina Ministarstva gospodarstva i održivog razvoja je pod klasom: UP/I-310-01/22-03/89, ur.broj: 517-06-02-22-4 od 27.05.2022.g. potvrdilo rezerve mineralnih sirovina tehničko–građevnog kamena dolomita u količini od 15021,905 m³ obujma mase eksploatacijskih rezervi čiste mineralne sirovine tehničko građevnog kamena u sraslom neporemećenom stanju. Mineralna sirovina kao</p> | <p>NE PRIHVAĆA SE. Eksploatacijska polja „Siljevec“ i „Obročica“ ucrтана su u PPUO Budinščina 2006. g., a bez ponavljanja javne rasprave, a obveza ponavljanja javne rasprave bila je propisana tadašnjim Zakonom o prostornom uređenju i gradnji. Zakonom o zaštiti okoliša (NN br. 80/13) uvedena je obveza provedbe Ocjene o potrebi Strateške procjene utjecaja PLANA na okoliš. Odluka o izradi I. Izmjena i dopuna PPUO Budinščina usvojena je 2011. g. te prije usvajanja iste na Općinskom vijeću nije postojala obveza provođenja postupka Ocjene o potrebi Strateške procjene. Tek je prije usvajanja Odluke o izradi II. Izmjena i dopuna PPUO Budinščina (usvojenoj 2018. g.) bilo potrebno provesti postupak propisan Zakonom o zaštiti okoliša i Zakonom o zaštiti prirode. Obzirom da se u razlozima za izradu tih Izmjena i dopuna (u članku 4. Odluke) nisu navodila eksploatacijska polja, ista nisu bila predmetom Ocjene o potrebi Strateške procjene utjecaja PLANA na okoliš. Eksploatacijska polja „Siljevec“ i „Obročica“ postala su predmetom Ocjene o potrebi Strateške procjene utjecaja III. Izmjena i dopuna PPUO Budinščina na okoliš zbog zaprimljenih zahtjeva fizičkih i pravnih osoba te jedinice lokalne samouprave. Za III. Izmjene i dopune PPUO Budinščina proveden je postupak Ocjene o potrebi Strateške procjene utjecaja PLANA na okoliš. U provedenom postupku Ocjene, Upravni odjel za prostorno uređenje, gradnju i zaštitu okoliša Krapinsko-zagorske županije utvrdio je da „za važeći PPUO Budinščina (Službeni glasnik br. 1/08, 19/13, 48/20) NIJE proveden postupak Ocjene prihvatljivosti za ekološku mrežu, što uključuje i planirana eksploatacijska polja „Siljevec“ i „Obročica“, za koje nije moguće isključiti mogućnost značajnog negativnog utjecaja na ciljeve očuvanja i cjelovitost PPOVS HR2000371 Vršni dio Ivančice. S obzirom na to da eksploatacija tehničko–građevnog kamena generira dodatne gubitke ciljnih stanišnih tipova i pogodnih ciljnih vrsta PPOVS HR2000371 Vršni dio Ivančice, smatramo da se ne može isključiti mogućnost značajnog negativnog kumulativnog utjecaja provedbe Plana na ciljeve očuvanja navedenog PPOVS uslijed daljnjih gubitaka ciljnih stanišnih tipova i staništa pogodnih za ciljne vrste. Nadalje, napominjemo da se Zakon o proglašenju Parka prirode „Zagorske gore“ nalazi u finalnoj fazi donošenja, a posebni cilj Zakona je spriječiti ugrozu i nepovratnu devastaciju prirodnih vrijednosti, koju nedvojbeno može generirati eksploatacija tehničko–građevnog kamena“ (iz Mišljenja Upravnog odjela za prostorno uređenje, gradnju i zaštitu okoliša Krapinsko-zagorske županije, KLASA: 351-01/24-01/117; URBROJ: 2140-08/6-25-12 od 07.04.2025.).</p> <p>Ponovo napominjemo da je Studija glavne ocjene prihvatljivosti za ekološku mrežu provedena za ZAHVAT (prema članku 76 Zakona o zaštiti okoliša), a ne i za PROSTORNI PLAN UREĐENJA OPĆINE BUDINŠČINA. Prema članku 63 i 64 Zakona o zaštiti okoliša (NN br. 80/13, 153/13, 78/15, 12/18, 118/18) postupak Ocjene o potrebi strateške procjene provodi se za planove i izmjene i dopune PLANOVA, a u sklopu tog postupka provodi se i Prethodna ocjena prihvatljivosti PLANA za ekološku mrežu. Dodatno napominjemo da</p> |

| R.b. | Podnositelj | Traženje | Odgovor |
|------|---|---|---|
| 5. | ZAJEDNIČKI ODVJETNIČKI URED FRANJO ŠEBIJAN I MIHAELA CAROVIĆ RUKAVINA za GEOMIN d.o.o. za bušenje, miniranje i projektiranje | <p>tehničko–građevni kamen pogodna je za proizvodnju: drobljenog kamenog granulata za izradu betona, kamenog granulata za bitumenske mješavine i površinsku obradu ceste, aerodromskih pista i drugih prometnih površina, kamenog granulata za nevezane i hidrauličnim vezivom vezane materijale za upotrebu u građevinarstvu i cestogradnji, kamenog granulata za mort (Dokaz: preslika Rješenja Ministarstva gospodarstva klasa: UP/I-310-01/22-03/89 od 27. svibnja 2022.g.). Nije na odmet reći, potvrđena količina rezervi mineralnih sirovina tehničko–građevnog kamena dolomita osigurava korištenje proizvoda dobivenih eksploatacijom takve vrste mineralne sirovine najmanje za narednih 40 (četrdeset) godina. Dakle, ovim zahvatom osigurala bi se strateška mineralna sirovina za ključne infrastrukturne građevine koje se u narednom razdoblju planiraju graditi u četiri županije (Krapinsko – zagorska, Varaždinska, Međimurska te Koprivničko–križevačka). Opet, bez ikakve zadržke, radi se o strateškom projektu od državnog interesa. Vezano uz stajališta nositelja izrade <i>Prijedloga Plana</i> iznesena u odnosu na primjedbe društva Geomin d.o.o. u tijeku izrade III. ID PPUO Budinščina, a koja se uglavnom „okreću“ oko lajtmotiva kako nije proveden postupak ocjene prihvatljivosti važećeg plana na ekološku mrežu, ukazuje se kako je za zahvat „Eksploatacija tehničkog građevnog kamena na budućem eksploatacijskom polju „Siljevec“ proveden postupak prethodne ocjene prihvatljivosti za ekološku mrežu te je obvezna glavna ocjena prihvatljivosti za ekološku mrežu (Dokaz: preslika Rješenja Ministarstva zaštite okoliša i zelene tranzicije, Sektor Uprava za zaštitu prirode, Sektor za zaštićena područja i ocjenu prihvatljivosti klasa: UP/I 352-03/24-06/68 od 18. prosinca 2024.g.). Po narudžbi Geomin d.o.o. izrađena je Studija glavne ocjena prihvatljivosti za ekološku mrežu po društvu Ires ekologija d.o.o. Zagreb, Prilaz Baruna Filipovića 21, ali se ista ne može staviti u proceduru pri Ministarstvu zaštite okoliša i zelene tranzicije upravo radi izazvane diskrepancije oko prostornih planova. U međuvremenu je donesen <i>Zakon o proglašenju parka prirode „Zagorske gore“</i> (NN br. 27/26) no iz sadržaja zakonskog tekstu razvidno je kako postupci koje je provelo društvo Geomin d.o.o. (prethodna ocjena prihvatljivosti i glavna ocjena) nisu protivni ovome Zakonu. Intencija je društva Geomin d.o.o. ovdje ukazati nositelju izrade i Tijelima Općina kako u odnosu na lokalitet „Siljevec“ ima stečena prava po važećim propisima, a najavljeno brisanje planiranog eksploatacijskog polja naprosto nema nikakvog uporišta. Ovo tim prije što je za predmetni zahvat u prostoru proveden prethodni postupak prethodne ocjene te izrađena Studija glavne ocjena prihvatljivosti za ekološku mrežu.</p> | <p>temeljem odredbi članka 33 <i>Zakona o zaštiti prirode</i> (NN br. 80/13, 15/18, 14/19, 127/19, 155/23) nadležno tijelo donosi <i>Rješenje o prihvatljivosti zahvata za ekološku mrežu</i> UZIMAJUĆI U OBZIR I MIŠLJENJE JAVNOSTI ili zahtjev odbija uz uputu da je potrebno pokrenuti postupak UTVRĐIVANJA PREVLAĐAJUĆEG JAVNOG INTERESA. Općina Budinščina donijela je Odluku o izradi ovog <i>Plana</i> u kojoj se kao razlog za izradu navodi brisanje eksploatacijskih polja, a u postupku izrade ovog <i>Plana</i> zaprimljeni su i zahtjevi fizičkih i pravnih osoba s područja Općine Budinščina te susjedne jedinice lokalne samouprave (Grad Ivanec) koji također traže brisanje planiranih eksploatacijskih polja iz PPUO Budinščina.</p> <p>Prema članku 3, stavku (2) <i>Zakona o zaštiti okoliša</i>, okoliš je dobro od interesa za Republiku Hrvatsku i ima njezinu osobitu zaštitu. U cilju očuvanja okoliša i novoproglašenog Parka prirode „Zagorske gore“, a do donošenja Prostornog plana Parka prirode, ovim <i>Prijedlogom Plana</i> temeljem provedene Ocjene o potrebi Strateške procjene, Odluke o izradi III. Izmjena i dopuna Prostornog plana uređenja Općine Budinščina te zahtjevima fizičkih i pravnih osoba i susjedne jedinice lokalne samouprave (Grad Ivanec), eksploatacijska polja „Siljevec“ i „Obročica“ brisana su, a eksploatacija mineralnih sirovina na području Parka prirode nije dozvoljena. Odredbama <i>Zakona o proglašenju Parka prirode „Zagorske gore“</i> nije zabranjena eksploatacija mineralnih sirovina, ali prema članku 58 <i>Zakona o prostornom uređenju</i> (NN br. 153/13, 65/17, 114/18, 39/19, 98/19, 67/23) prostorni planovi imaju snagu i pravnu prirodu podzakonskog akta. Sukladno navedenom, <i>Prijedlogom Plana</i> utvrđeni su strožiji uvjeti od onih utvrđenih <i>Zakonom o proglašenju Parka prirode „Zagorske gore“</i>. Nadalje, u članku 42 Prostornog plana Krapinsko-zagorske županije navodi se sljedeće: „<i>Nove površinske kopove kamenoloma, pješčara i glinokopa prvenstveno je potrebno planirati neposredno uz postojeće lokacije u cilju zaštite krajobraznih vrijednosti prostora</i>“. Planirana eksploatacijska polja „Siljevec“ i „Obročica“ nisu planirana neposredno uz postojeća eksploatacijska polja te su unutar obuhvata zaštićenih dijelova prirode (Parka prirode „Zagorske gore“ i ekološke mreže NATURA 2000 – Vršni dio Ivanščice).</p> <p>Dodatno napominjemo da su eksploatacijska polja u PPUO Budinščina od 2008. g. te da u 18 godina nije ishodena dozvola za utvrđivanje eksploatacijskog polja. Do „<i>diskrepancije oko prostornih planova</i>“ nije došlo zbog ovog <i>Prijedloga Plana</i> čija je izrada započela u siječnju 2026. g.</p> |

| R.b. | Podnositelj | Tražnje | Odgovor |
|------|-------------|--|--|
| 7. | Dubravka C. | Dobila je informaciju da je zahtjev za prenamjenu poljoprivrednog u građevinsko zemljište odbijen uz obrazloženje da je premala površina. Radi se o česticama 1811 i 1812/3 koje su bile u suvlasništvu. U međuvremenu je pokrenula postupak za diobu katastarskih čestica i početkom godine je rješenje, koje dostavlja u prilogu, o novoformiranim česticama 1811/2 (P=163 m ²) i 1812/5 (P=6186 m ²). Čestica 1811/2 tiče cestu pa ima i prilazni put, a 1812/5 se nadovezuje na nju i vjeruje da je sad veličina dostatna za prenamjenu. Moli da se ponovo razmotri zahtjev. | NE PRIHVAĆA SE. Navod nije točan. Zahtjev se odbija s obrazloženjem da su predmetne čestice odvojene od postojećeg građevinskog područja naselja. |

4. SUDIONICI U JAVNOJ RASPRAVI – JAVNOPRAVNA TIJELA

Javnopravnim tijelima iz *Odluke o izradi Izmjene i dopune Prostornog plana uređenja Općine Budinščina* te javnopravnim tijelima koje je Općina tražila posebne uvjete prema zahtjevu stručnog izrađivača, dostavljena je Obavijest o održavanju javne rasprave, o mjestu uvida u *Prijedlog plana* te načinu podnošenja zahtjeva, primjedbi ili prijedloga (preslike dostavnica s potvrdom o prijemu istog su u poglavlju 1.6. ovog *Izvešća*).

Na *Prijedlog Plana* pristiglo je 9 odgovora javnopravnih tijela na Poziv o dostavi možebitnih prijedloga/primjedbi/zahtjeva na *Prijedlog Plana* iz njihovog područja.

| R.b. | Javnopravno tijelo | Traženje | Odgovor |
|------|---|--|---|
| 1. | Hrvatske šume, Uprava šuma Podružnica Koprivnica | Prema dostupnoj dokumentaciji te usporedbom sa važećim šumskogospodarskim planovima za državne šume i temeljem odredbe Zakona o zaštiti okoliša (NN 80/13, 153/13, 78/15, 12/18, 118/18) smatramo da nije potrebno provođenje Strateške procjene utjecaja na okoliš PPU Općine Budinščina iz okvira naše nadležnosti. | ZAHVALJUJEMO NA OČITOVANJU. |
| 2. | Hrvatske vode, Vodnogospodarski odjel za gornju Savu | <p>U Prijedlogu Plana na kartografskom prikazu 1.1. Namjena prostora nije prikazana namjena vodotoka iako unutar obuhvata plana ista postoji. Traži se korekcija grafičkog dijela kartografskog prikaza 1.1. Namjena prostora sa ucrtanim svim vodotocima i kanalima u namjeni V (vodotok) koji nisu ucrtani na području obuhvata Plana te da nema preklapanja s drugim namjenama. Prema članku 12, stavak (2) Zakona o vodama, korita prirodnih površinskih voda su javno vodno dobro neovisno o tom tko je u zemljišnoj knjizi upisan kao njihov vlasnik zbog čega smatramo da bi svi vodotoci i kanali trebali biti ucrtani u namjeni i vodnogospodarskom sustavu. Naime, korištenje čestice stambene/mješovite ili druge namjene uz vodotoke se također omogućuje uz određene uvjete definirane Vodopravnim uvjetima, a definiran jasni koridor vodotoka daje na važnosti tu namjenu vodotoka i traženje uvjeta za korištenje površine uz isti. Ovako ste samo dali na važnosti da je stambena/mješovita/turistička ili bilo koja druga namjena preko koridora vodotoka/kanala ispred u odnosu na vodno dobro.</p> <p>Ograničenja zaštitnog koridora definirana u tekstualnom dijelu odredbi u čl. 73 trebalo bi dopuniti nastavkom odredbe: „...uz posebne uvjete nadležnog javnopravnog tijela.“</p> | <p>NE PRIHVACA SE.</p> <p>Temeljem Odluke o izradi Izmjena i dopuna Prostornog plana uređenja Općine Budinščina rok za dostavu zahtjeva za javnopravna tijela bio je 30 dana, a Poziv za dostavu zahtjeva upućen je 11.12.2025. g. Hrvatske vode nisu se očitovale u roku utvrđenom Odlukom, već tek nakon više upita i molbi stručnog izrađivača <i>Prijedloga Plana</i> i Općine Budinščina (dana 26. siječnja 2026. g. upućen je dodatni dopis) da se provjeri ispravnost pojedinih podataka u važećem PPUO Budinščina. Posebni uvjeti dostavljeni su tek 23.03.2026. U tim posebnim uvjetima za izradu Nacrta prijedloga prostornog plana nisu navedeni zahtjevi koji se postavljaju ovim očitovanjem na <i>Prijedlog Plana</i>. Prema članku 101, stavku (2) Zakona o prostornom uređenju (NN 153/13, 65/17, 114/18, 39/19, 98/19, 67/23) javnopravno tijelo Mišljenjem u postupku javne rasprave ne može postavljati nove ili drugačije uvjete od onih koji su dani u zahtjevima za izradu Nacrta prijedloga prostornog plana.</p> <p>Na području obuhvata <i>Plana</i> nalazi se više vodotoka za koje nije utvrđena katastarska čestica te time nije ostvaren preduvjet za utvrđivanje površine vodotoka na kartografskom prikazu Namjene prostora. Nadalje, prema <i>Pravilniku o prostornim planovima</i> (NN br. 152/23) na kartografskom prikazu Namjene prostora moguće je označiti <i>površine unutarjih voda – površina pod vodom (V1)</i> ili <i>površine unutarjih voda – površina povremeno pod vodom (V2)</i>. Podatak o stalnim i povremenim vodotocima nije dostavljen u posebnim uvjetima, već isključivo nazivi pojedinih vodotoka na području Općine Budinščina.</p> <p>PRIHVACA SE. Odredba predmetnog članka dopunjena je sljedećim tekstom: „<i>Za sve zahvate unutar utvrđenih pojaseva vodotoka potrebno je ishoditi posebne uvjete nadležnog javnopravnog tijela.</i>“</p> |

| R.b. | Javnopravno tijelo | Tražnje | Odgovor |
|------|---|---|---|
| 2. | Hrvatske vode, Vodnogospodarski odjel za gornju Savu | U prijedlogu Plana na kartografskom prikazu 1.2. GRAĐEVINSKA PODRUČJA, karta br. 3, dio uz vodotok Kosteljinu prikazan kao IDGPN – Čret – 32, čija je površina u naravi veća od prikazane (od k.č. 2090/1 do k.č. 2098/1, sve k.o. Čret uz česticu vodotoka), u tekstualnom dijelu Odredbi plana, kao ni za ostala izdvojena građevinska područja naselja, ne pišu odredbe za provedbu unutar istih, tj. namjena koja se može graditi unutar istih – u kart. Prikazu 1.1. nejasno vidljivo – Ostalo zemljište namijenjeno poljoprivredi. U tekstualnom prikazu nije objašnjeno šta ono obuhvaća, koju poljoprivredu, te mjere zaštite podzemnih voda, voda i vodnosnika. U kart. Prikazu namjene nisu vidljive oznake namjene KS1, KS2 i KS3 (slova). Stavak (4) članka 88. potrebno je izmijeniti na način: „(4) Planom se ne dopušta gradnja građevina na zemljištu iznad natkrivenih vodotoka izuzev gradnje javnih površina (prometnice, parkovi, trgovi) u skladu sa posebnim uvjetima nadležnog javnopravnog tijela.“ | NAVOD NIJE TOČAN. Katastarska općina Čret pokriva područje Općine KRAPINSKE TOPLICE, a ovaj <i>Prijedlog Plana</i> izrađen je za područje Općine BUDINŠČINA. Odredbe za provedbu ovog <i>Prijedloga Plana</i> ukupno imaju 77 članaka, a traži se izmjena teksta članka 88! |
| | | U grafičkom prikazu 2.4. Vodnogospodarski sustav prikazan je samo novi razdjelni sustav oborinske odvodnje novih projektiranih prometnica unutar PPU-a bez definiranih mjesta ispusta u potoke kao krajnje recipijente. Mjesto ispusta u recipijente potrebno je naznačiti kartografski i u legendi. Dan je i prikaz rezervacije područja za planirane retencije. Također, smatramo da bi u grafičkom prikazu trebali biti prikazani vodotoci i kanali kao traženo u 1.1. Namjena, sa legendom vodotoci i kanali, kao i prikaz zacijevljenog dijela vodotoka (prijedlog crtkano plavo). Ukoliko su kanali u odnosu na mjerilo nedostatni za prikaz, onda bar prikazati vodotoke. | NAVOD NIJE TOČAN. U <i>Prijedlogu Plana</i> nisu prikazani sustavi kako je navedeno u ovom komentaru niti na kartografskim prikazima postoji ista prikazano „ <i>crtkano plavo</i> “. Retencije na području Općine Budinščina prikazane su u skladu s dostavljenim podacima ovog javnopravnog tijela. |
| | | U grafičkom prikazu 3.2. Posebna ograničenja i posebni načini korištenja prikazana su sva posebna ograničenja (tlo, vode i mora, područja posebnih ograničenja, ...). Prilikom izrade Plana s izrađivačem su razmijenjene grafičke informacije vezane za definiranje zaštitnog koridora uz vodotoke koji je definiran člankom 73 Odredbi Plana. Iz kartografskog prikaza vidljivo je da su predmetna ograničenja stavljena pod legendu ZP-2-3 Područja posebnih ograničenja, ali je vidljivo i da su tu drugih građevina, ne samo vodotoka. Smatramo da je ograničenja potrebno razdvojiti i definirati ovisno o njihovoj nadležnosti, tako da bi pod Vode i more (ZPP-2-2 trebalo dodati zaštitni koridor vodotoka jasno definiran drugom bojom od ZP-2-3). | NE PRIHVAĆA SE. Prema <i>Pravilniku o prostornim planovima</i> (NN br. 152/23) zaštitni koridori mogu se prikazivati isključivo na kartografskom prikazu 3.2. Posebna ograničenja i posebni načini korištenja. Boja zaštitnog koridora određena je <i>Pravilnikom o prostornim planovima</i> i stručni izrađivač ne može je mijenjati. Poligon zaštitnog koridora za vodotoke, odvojen je od poligona zaštitnih koridora drugih građevina i sustava te je povezan s odredbama članka 73 Odredbi za provedbu <i>Prijedloga Plana</i> . Klikom na poligon zaštitnog koridora vodotoka prikazat će se isključivo povezane odredbe, odnosno odredbe predmetnog članka. |
| | | Tražnja definiranja kartografskog i tekstualnog dijela potrebno je uskladiti sa traženjima u postupcima javne rasprave za UPU naselja Krapinske Toplice i Klokovec i PPU Općine Krapinske Toplice čije su javne rasprave završene dana 15.04.2026. godine. | Temeljem ovog komentara smatramo da se dostavljeno Očitovanje bar jednim svojim dijelom, ako ne i cijelo, ne odnosi na ovaj <i>Prijedlog Plana</i> koji je izrađen za područje OPĆINE BUDINŠČINA, a ne područje Općine KRAPINSKE TOPLICE. |

| R.b. | Javnopravno tijelo | Tražnje | Odgovor |
|------|---|---|--|
| 3. | Zavod za prostorno uređenje Krapinsko-zagorske županije | Na kartografskom prikazu 2.2. Komunikacijski sustav, zone elektroničke komunikacijske infrastrukture (zona smještaja odašiljača/stupa pokretne elektroničke komunikacijske mreže) – planirano potrebno je ugraditi u <i>Prijedlog Plana</i> sukladno Prostornom planu Krapinsko-zagorske županije, navedeno se odnosi na dio zone u južnom dijelu obuhvata, a ista je prikazana i u važećoj Uredbi o mjerilima razvoja elektroničke komunikacijske infrastrukture i druge povezane opreme (NN 42/2025). | PRIHVAĆA SE. Zahvaljujemo na očitovanju. Kartografski prikaz 2.2. <i>Komunikacijski sustav</i> dopunjen je <i>zonom za smještaj elektroničke komunikacijske infrastrukture (zona smještaja odašiljača/stupa pokretne elektroničke komunikacijske mreže) – planirano</i> čije je središte u naselju Krapina Selo, Općina Konjščina. |
| | | Na Kartografskom prikazu 2.2. Komunikacijski sustav, potrebno je u <i>Prijedlogu plana</i> provjeriti/ispraviti značaj elektroničkih komunikacijskih vodova. | Mreža elektroničkih komunikacijskih vodova utvrđena je prema dostavljenim podacima i posebnim uvjetima nadležnog javnopravnog tijela. <i>Elektronički komunikacijski vod područnog (regionalnog) značaja s povezanom opremom</i> ucrtan je prema dostavljenom Očitovanju nadležnog javnopravnog tijela. Vod područnog (regionalnog) značaja položajem odgovara i podacima iz važećeg PPUO Budinščina (II. Izmjene i dopune PPUO Budinščina). |
| | | Na Kartografskom prikazu 2.2. Komunikacijski sustav, potrebno je u <i>Prijedlogu plana</i> provjeriti/ispraviti prikaz i značaj građevina i uređaja u nepokretnoj elektroničkoj komunikacijskoj mreži (centrala). | Položaj građevina i uređaja u nepokretnoj elektroničkoj komunikacijskoj mreži (centrala) utvrđen je prema dostavljenim podacima nadležnog javnopravnog tijela. Nadležno javnopravno tijelo očitovalo se da je pojam „međunarodna centrala“ zastario te da ga više ne bismo trebali koristiti te iz tog razloga taj naziv nije korišten u Odredbama za provedbu ovog <i>Prijedloga Plana</i> . |
| | | Na Kartografskom prikazu 2.3. Energetski sustav, potrebno je u <i>Prijedlogu plana</i> prikazati planirani plinovod, koji je planiran uz postojeći magistralni plinovod. | DJELOMIČNO SE PRIHVAĆA. Planirani <i>plinovod područnog (regionalnog) značaja</i> ucrtat će se u skladu s podacima Prostornog plana Krapinsko-zagorske županije iako se nadležno javnopravno tijelo očitovalo da se taj plinovod više ne planira. |
| | | Na Kartografskom prikazu 2.4. Vodnogospodarski sustav, potrebno je u <i>Prijedlogu plana</i> dvije retencije, koje su prikazane kao jedan poligon, prikazati odvojeno, svaku sa svojim poligonom i oznakom, a u Odredbama za provedbu istima dodati imena. | NE PRIHVAĆA SE. Nazivi predmetnih retencija nisu navedeni u važećem PPUO Budinščina niti u Prostornom planu Krapinsko-zagorske županije, a podatak o nazivu retencija nije dostavljen od nadležnog javnopravnog tijela. Iz tog razloga ovim <i>Prijedlogom Plana</i> retencije su ucrtane kao multipoligon i propisane su jedinstvene Odredbe za provedbu. |
| | | Na Kartografskom prikazu 3.1. Posebne vrijednosti, u <i>Prijedlogu plana</i> je potrebno staviti oznaku Zakonom zaštićenog kulturnog dobra (ZK) za arheološko nalazište Jerdelsko-Gradišće (P-6592). | PRIHVAĆA SE. Zahvaljujemo na očitovanju. Ispravljena je oznaka na kartografskom prikazu 3.1. <i>Posebne vrijednosti</i> (umjesto oznake evidentirane arheološke baštine utvrđena je oznaka područje kulturnog dobra - ZK), a članak 63, stavak (9) Odredbi za provedbu dopunjen je opisom da je riječ o privremeno <i>Zakonom</i> zaštićenom kulturnom dobru. |
| | | Na Kartografskom prikazu 3.1. Posebne vrijednosti, u <i>Prijedlogu plana</i> nije prikazana granica obuhvata koja je u važećem PPKZŽ-u naziva „Kulturni krajolik“, a predstavlja područje kulturne baštine zaštićene mjerama plana. Vežano za isto, potrebno je uskladiti kartografski prikaz i Odredbe za provedbu. | PRIHVAĆA SE. Na kartografskom prikazu 3.1. <i>Posebne vrijednosti</i> ucrtano je područje „ <i>kulturnog krajolika</i> “ kao „ <i>kulturno dobro zaštićeno mjerama prostornog plana</i> “ te su u skladu s navedenim dopunjene Odredbe za provedbu <i>Prijedloga Plana</i> . |

| R.b. | Javnopravno tijelo | Traženje | Odgovor |
|------|---|---|--|
| 3. | Zavod za prostorno uređenje Krapinsko-zagorske županije | Na Kartografskom prikazu 3.2. Posebna ograničenja i posebni načini korištenja, potrebno je u <i>Prijedlogu plana</i> prikazati/provjeriti izvorišta sukladno Prostornom planu Krapinsko-zagorske županije. | NE PRIHVACA SE. Nadležno javnopravno tijelo u posebnim uvjetima navelo je i tražilo ucrtavanje tri izvorišta s njihovim zonama sanitarne zaštite („Borgudani“, „Bistrica, Beli zdenci, Žgano vino, Šumi“ te „Belski dol“). Izvorišta i pripadajuće zone sanitarne zaštite ucrtana su u <i>Prijedlog Plana</i> prema dostavljenim podacima nadležnog javnopravnog tijela u digitalnom obliku. |
| | | U <i>Prijedlogu Plana</i> nije prikazano napušteno eksploatacijsko polje te je isto potrebno prikazati sukladno Prostornom planu Krapinsko-zagorske županije. | NE PRIHVACA SE. <i>Pravilnikom o prostornim planovima</i> (NN br. 152/23) predviđena je oznaka [KN-1-1-1210] <i>Eksploatacija mineralnih sirovina</i> i [KN-1-1-1220] <i>Eksploatacija ugljikovodika i geotermalnih voda</i> na kartografskom prikazu 1.1. <i>Namjena prostora</i> . Obzirom da se ovdje radi o napuštenom ugljenokopu, a ovim <i>Prijedlogom Plana</i> ne planira se njegovo ponovno korištenje, ovim <i>Prijedlogom Plana</i> isti nije prikazan na kartografskom prikazu 1.1. <i>Namjena prostora</i> . Nadalje, <i>Pravilnikom o prostornim planovima</i> predviđene su oznake [ZP-3-1-1001] <i>Zona namijenjena istraživanju mineralnih sirovina (osim ugljikovodika i geotermalnih voda za energetske svrhe)</i> i [ZP-3-1-1011] <i>Zona namijenjena istraživanju i eksploataciji ugljikovodika i geotermalnih voda za energetske svrhe</i> na kartografskom prikazu 3.3. <i>Posebni načini korištenja</i> . Iz prethodno navedenog razvidno je da <i>Pravilnik o prostornim planovima</i> ne predviđa oznaku za napuštena eksploatacijska polja te iz tog razloga napušteni ugljenokop nije prikazan na kartografskim prikazima ovog <i>Prijedloga Plana</i> . |
| | | U <i>Prijedlogu Plana</i> je potrebno poštovati zatečeno stanje građevinskih područja bez obzira na njihovu površinu, osim ako su ista predmet zahtjeva i kao takva razmatrana. | DJELOMIČNO SE PRIHVACA. Tijekom izrade <i>Nacrta prijedloga Plana</i> napravljena je podrobna analiza postojećih građevinskih područja sukladno članku 3, stavku (2), točki B. Odluke o izradi III. Izmjena i dopuna PPUO Budinščina. Poglavlje 3.2. <i>Obrazloženja ovog Prijedloga Plana</i> dopunjeno je dodatnim pojašnjenjem provedene stručne analize građevinskih područja. |
| 4. | HŽ Infrastruktura | Detaljnim uvidom u <i>Prijedlog plana</i> utvrđeno je da je u tekstualnom dijelu plana u točki 2.1.2. Željeznički promet, članak 48, stavak 2., potrebno je izmijeniti naziv postojeće željezničke pruge u „željeznička pruga za regionalni promet R201 Zaprešić-Zabok-Varaždin-Čakovec“, a ne „željeznička pruga od značaja za regionalni promet R201“ sukladno <i>Uredbi o razvrstavanju željezničkih pruga</i> (NN 84/21). Nadalje, u točki 2.1.2. Željeznički promet, članak 48, stavak 3., postojeći tekst „U zemljištu (infrastrukturnom pojasu) pruge u krajnjem jugoistočnom dijelu Općine Budinščina, nalazi se stajalište Budinščina“ izmijeniti kako slijedi: „U zemljištu (infrastrukturnom pojasu) pruge u krajnjem jugoistočnom dijelu Općine Budinščina, nalazi se stajalište Hrašćina/Trgovišće“. | PRIHVACA SE. Tekstualni dio <i>Prijedloga Plana</i> dopunit će se prema navedenom iako je ta odredba preuzeta iz II. Izmjena i dopuna PPUO Budinščina. Dodatno, naziv stajališta izmijenjen je i u grafičkom dijelu <i>Prijedloga Plana</i> . |

| R.b. | Javnopravno tijelo | Tražnje | Odgovor |
|------|---|---|--|
| 4. | HŽ Infrastruktura | Osim navedenog HŽ Infrastruktura d.o.o. nema dodatnih primjedbi na predmetni <i>Prijedlog plana</i> . | ZAHVALJUJEMO NA OČITOVANJU. |
| 5. | Hrvatske šume, Uprava šuma Podružnica Zagreb | Uvidom u projektnu dokumentaciju i osnovu gospodarenja izjavljuju da nemaju posebnih zahtjeva na Izradu izmjena i dopuna Prostornog plana uređenja Općine Budinščina. | ZAHVALJUJEMO NA OČITOVANJU. |
| 6. | Općina Budinščina | Naziv građevinskog područja „Richter“ izmijeniti u „Mikulčići 4“. | PRIHVAĆA SE. Izmijenjen je naziv izdvojenog dijela građevinskog područja naselja iz „Richter“ u „Mikulčići 4“. |
| 7. | HOPS d.d., Sektor za razvoj, priključenja, izgradnju i upravljanje imovinom | Nakon uvida u Prijedlog Plana, pregleda tekstualnog i grafičkog dijela Prijedloga Plana, potvrđuje se da su u razmatranom prostoru uvažene odrednice Hrvatskog operatora prijenosnog sustava d.d., a koje su prikazane u prostorno-planskom dokumentu višega reda, a koji su bili definirani u prethodno dostavljenom očitovanju HOPS-a Klasa: 700/26-07/170, Ur. broj:3-200-002-06/KL-26-02 od dana 01. travnja 2026. godine. | ZAHVALJUJEMO NA OČITOVANJU. |
| | | U Obrazloženju <i>Plana</i> navodi se da se temeljem zahtjeva HOPS-a ne planiraju novi dalekovodi i postrojenja i da je brisana planirana transformatorska stanica koja nije bila nominirana od strane HOPS-a. Ovim putem napominjemo da HOPS nije tražio brisanje u kartografskom prikazu navedene transformatorske stanice jer se ipak još ista nalazi u važećem Prostornom planu Krapinsko-zagorske županije. | NAVOD NIJE TOČAN. Napominjemo da je u prethodno dostavljenom dopisu (posebnim uvjetima) od 01.04.2026. g. navedena sljedeća rečenica: „Uvidom u pogonsku i tehničku dokumentaciju organizacijske jedinice HOPS-a, Prijenosnog područja Zagreb utvrđeno je da se u granicama Općine Budinščina nalazi postojeći dalekovod (DV) 110 kV TS Novi Marof – TS KTE Jertovec te se ne planira izgradnja novih dalekovoda ili postrojenja “. Temeljem toga, stručni izrađivač <i>Prijedloga plana</i> nije uctavao predmetnu planiranu transformatorsku stanicu. Međutim, kao i druge planirane infrastrukturne građevine koje nadležna javnopravna tijela više ne planiraju, a prikazane su Prostornim planom Krapinsko-zagorske županije, predmetna transformatorska stanica označit će se na odgovarajućem kratografskom prikazu <i>Prijedloga Plana</i> te navesti u članku 55 Odredbi za provedbu. |
| 8. | HAKOM | U članku 52, stavak 10. navodite: „ <i>Gradnja stupa u blizini vjerskih građevina te drugih spomenika kulturne baštine na istaknutim lokacijama, moguća je na udaljenosti od najmanje 150,00 m od navedenih građevina</i> “. Nije jasna svrha propisivanja ove mjere, osobito iz razloga što se antenski stupovi ne grade na predmetnim lokacijama, osim u rijetkim izuzetcima. Prihvatljivo je propisati udaljenost između antenskog stupa i vjerskih građevina minimalno za visinu samog antenskog stupa. | NE PRIHVAĆA SE. Tekst članka 52, stavka (10) Odredbi za provedbu <i>Prijedloga plana</i> usklađen je s Prostornim planom Krapinsko-zagorske županije. Udaljenost samostojećih antenskih stupova od spomenika kulturne baštine od 150,00 m propisana je člankom 32a, stavak (8) Odluke o donošenju Prostornog plana Krapinsko-zagorske županije. Isto se propisuje i u cilju zaštite kulturne baštine. |

| R.b. | Javnopravno tijelo | Tražnje | Odgovor |
|------|---|---|---|
| 8. | HAKOM | U članku 52., stavak 13. navodite: „ <i>Samostojeći antenski stupovi ne mogu se graditi na javnim zelenim površinama unutar naselja, unutar područja kulturnog dobra (zaštićenog Zakonom ili mjerama prostornog plana) te na udaljenosti manjoj od 100,00 m od zgrada škola, dječjih vrtića, bolnica i domova za djecu i odrasle. Udaljenost od drugih građevina iznosi najmanje jednu visinu stupa.</i> “ U Republici Hrvatskoj mjere zaštite od elektromagnetskih polja propisuje Ministarstvo zdravstva Pravilnikom o zaštiti od elektromagnetskih polja (NN br. 146/14 i 31/19), a istima nije utvrđen parametar najmanje udaljenosti radijskih postaja od ostalih objekata u njihovoj okolini. Nije jasna svrha propisivanja dodatnih mjera u dokumentima prostornog uređenja. | NE PRIHVATLJIV. Tekst članka 52, stavka (13) Odredbi za provedbu <i>Prijedloga plana</i> usklađen je s Prostornim planom Krapinsko-zagorske županije. Udaljenost samostojećih antenskih stupova od škole, dječjeg vrtića i sličnih građevina od 100,00 m propisana je člankom 32a, stavak (12), točka a) Odluke o donošenju Prostornog plana Krapinsko-zagorske županije. Tekst predmetnog stavka nije suprotan navedenom <i>Pravilniku</i> jer su istim propisani stroži uvjeti u odnosu na uvjete propisane <i>Pravilnikom</i> . |
| 9. | Ministarstvo kulture i medija, Uprava za zaštitu kulturne baštine, Područna konzervatorska služba Krapina | Suglasni su s Prijedlogom izmjena i dopuna Prostornog plana uređenja Općine Budinščina. | ZAHVALJUJEMO NA OČITOVANJU. |

ODGOVORNA VODITELJICA:

Lucija Anton, mag.ing.arch.

ovlaštena arhitektica-urbanistica (A-U 620)

PROČELNICA:

Jasmina Bočkaj